

23^{èmes} Boucles du Haut VAR

BHV

VSH

DU
14 au 18 février
2026

Epreuves :

14/02 : LES SALLES-SUR-VERDON
- MOISSAC-BELLEVUE

15/02 : VARAGES - GINASSERVIS

16/02 : SALERNES - RÉGUSSE

17/02 : AUPS - TOURTOUR

18/02 : CABASSE - BRAS



Photo : Sylvie Rattalino

VAINQUEUR D'ÉTAPE



Lacs et Gorges
du Verdon
TOURISME



PROVENCE VERDON
communauté de communes

MEILLEUR GRIMPEUR

CRÉDIT AGRICOLE

MEILLEUR JEUNE
RÉGION
SUD
PROVENCE
ALPES
CÔTE D'AZUR

MEILLEUR SPRINTÉUR

LE DÉPARTEMENT

MEILLEUR REGIONAL
Orpi

**Storm
Bicycle**

Allianz
Montano - Esman



SYNETHIS
GROUPE AUTOMOBILE

MIDI PRIM
Passionnement Priméur

D.SPORT
Design Sportswear

FÉDÉRATION
FRANÇAISE
DE CYCLISME
RÉGION SUD

Intermarché
SALERNES, GINASSERVIS AUPS, BARJOLS, CARCES

FRENCHCYCLARD
LE FRENCH CYCLING CLUB

SUPER U
RÉGUSSE



LES 23^{èmes} BOUCLES DU HAUT VAR

La 23^{ème} édition des Boucles Cyclistes du Haut Var s'ouvrira samedi 14 février 2026. Deux faits notables en marqueront le grand départ.

Tout d'abord, la course réalisera une première avec son grand départ des Salles du Verdon, nouvelle ville étape, sur les berges du magnifique lac du Haut Var.

Et aussi, pour la première fois depuis leur création, les Boucles partiront sans leur directeur emblématique, José Bertolino. C'est le directeur sportif du Vélo Sport Hyérois qui donna naissance à la course, et qui la fit grandir, année après année. Il en fut durant plus de deux décennies le directeur omniprésent et si les Boucles du Haut Var sont devenues au fil du temps cette grande et incontournable course de début de saison connue dans toute la France cycliste, c'est bien à José Bertolino qu'elles le doivent. Une page d'histoire se tourne.

La première des cinq journées de compétition se terminera dans le superbe village de Moissac Bellevue. Le lendemain dimanche 15, partis de Varages, la cité de la faïence, les concurrents rallieront Ginasservis, l'Espigoule du cinéma. Lundi 16, la belle place de Salernes verra s'envoler le peloton en direction de Régusse où sera jugée l'arrivée. Ce sera ensuite au tour d'Aups, capitale varoise de la truffe, d'accueillir le mardi 17 le départ des champions cyclistes qui auront au final à gravir la terrible côte de Tourtour, le village dans le ciel. Enfin, comme il est désormais de tradition, les coureurs effectueront lors de la dernière journée, mercredi 18, une incursion dans le Centre Var. La pittoresque cité de Cabasse sera l'autre nouvelle commune en 2026 à recevoir le départ des BHV. A cette occasion, il sera rendu hommage à la mémoire de Jean Dotto, surnommé le Vigneron de Cabasse, grand champion cycliste varois qui ouvrit la voie à ses glorieux émules du département, Lucien Aimar, Richard Virenque et Christophe Laporte. De nouveau théâtre de la dernière arrivée, Bras verra la conclusion de cette édition 2026 des Boucles du Haut Var.

Christian BERTOLINO
Président d'Honneur du VS Hyérois
(Co-créateur de l'épreuve en 2004)



Initiation vélo de 3 à 10 ans

Chaque jour sur les sites de départ et arrivés

SÉANCES DE 10H À 11H30 :

- 14/02 – LES-SALLES-SUR-VERDON : PLACE SAINT ANNE
- 15/02 – VARAGES : PLACE DE LA LIBÉRATION
- 16/02 – SALERNES : COURS THÉODORE BOUGE
- 17/02 – AUPS : ESPLANADE DE LA MAIRIE
- 18/02 – CABASSE : PLACE DE LA RÉPUBLIQUE

SÉANCES DE 13H30 À 15H :

- 14/02 – MOISSAC-BELLEVUE : PARKING DE LA SALLE DES FÊTES
- 15/02 – GINASSERVIS : PLACE GABRIEL PÉRI
- 16/02 – RÉGUSSE : PARKING DE LA MAIRIE
- 17/02 – TOURTOUR : ESPLANADE DE L'ÉGLISE SAINT DENIS
- 18/02 – BRAS : COURS DE LA MAIRIE



VENIR AVEC SON VÉLO, OU RÉSERVER UN VÉLO DE PRÊT AU 06.59.87.04.56



L'organisation fonctionnelle

PRÉSIDENT

Président du VS Hyérois : **Vincent Didelot**

DIRECTION

Direction de l'organisation : **Roland NUGUE**

07.49.25.81.26 – roland.vsh83@gmail.com

Direction course : **Julien NUGUE** 06.16.75.14.43

MEMBRES DU JURY

Président du jury : **Cédric GARAIX** (weekend), **Sven CALUS** (semaine)

Juge l'arrivée: **Joëlle ALFOSEA**

Arbitre arrière : **Sandrine ROBIC** (weekend), **Cédric GARAIX** (semaine)

Arbitre moto 1: **Mickaël PIGNATARO**

Arbitre moto 2: **Sandrine MIRTILLO**

ORGANISATION

Coordinateur Sécurité : **Gilbert HERMIEU**

06.22.51.54.80

Relation avec les équipes : **Joëlle ALFOSEA**

direction.vsh83400@gmail.com

Sécurité Bulle Avant : **Bernard AUGUSTE**

07.62.01.14.75

Sécurité Départ : **Nicolas GLACIAL**, **Louis GLACIAL**, **Jean GAMEL**

Sécurité Arrivée : **Christophe GAUDEFROY**

Fléchage Départ : **Jean-Marc BRACCO**

Km 0 et Flamme rouge : **Pascal POMA**

Photo Finish et classement : **STS – Système**

Technique Sport

Secrétariat : **Christian PICAUD**, **Lulu DAUSSE**

Responsable Invités : **Christian BERTOLINO**

06.64.80.43.82

Logistique, publicité départ et arrivée : **Jean-Marc**

IORE, **Anthony FIORE**

Restauration : **Manuela MARIN**

Fléchage Course : **Freddy CASTAGNET**, **Mattéo POLI**

Fléchage Kilométrique : **Marc CABRERA**

GPM Crédit Agricole , Sprint Conseil Départemental :

Nicolas DOMINOIS, **Maurice PICAUD**, **Henri DAUSSE**

GPM :

Arche Départ : **Conseil Départemental du Var**

Car Podium Départ : **Conseil Régional SUD PACA**

Car Podium Arrivée : **Vélo Sport Hyérois**, **José POMAR**

Car Photo Finish : **Vélo Sport Hyérois / Christian Bacci**

Book, Graphisme : **Bernard AUGUSTE**

Affiche des BHV 2026 : **Sylvie RATTALINO**, **Julien NUGUE**

CONTRÔLE ANTIDOPAGE

Responsable Chaperon : **Nicolas GLACIAL**

ANIMATION

Animateur : **Vincent DIDELOT**

MAILLOTS DE LEADER

Maillots des Leaders : **FrenchCyclard**

FLOTTE VEHICULES OFFICIELS

Parc Auto : **Renault – Synethis**, **Comité régional FFC**
Région SUD

PILOTES

Voiture Ouvreuse 2 : **Jean-Louis GIRAUDO**

07.88.36.68.84

Voiture Pilote : **S2C – Bernard AUGUSTE** 07.62.01.14.75

Ardoisier : **Lisa GLACIAL**, **Rafaël MARIN**

Moto sécurité : **Motards AMSR**

Responsable Motard AMSR : **Marc JOBIN**

06.12.05.19.70, **Serge FABRE** 06.74.78.68.12

Moto info : **Eric Roland**

Véhicule Balai : **VC Saint-Antoine La Gavotte**

Pilote Voiture Balai : **Jean-Louis BOUYEYRON**, **Marcel LANGUILLE** 07.83.34.69.11

Pilote : **Francis COQUOZ**, **Adrien GHIGO**, **Serge PASCAL**,
Yves DAVID, **Michel BLAIN**

DEPANNAGE NEUTRE

Dépannage neutre 1 et 2 : **Assistance Course Ekoï**

LIAISON RADIO

Liaison Radio : **Assistance Course Ekoï** 06.04.65.88.78

Fréquence Radio Tour : **157.550 Mhz**

MEDIA

Var Matin : **Christian MOURGUES**

Direct Vélo : **Nicolas GACHET**

SERVICE DE SANTÉ

Médecin 1 : **Dr Chantal ROSE** 06.62.71.94.09

Médecin 2 : **Dr Jean-Pierre BIOU** 06.13.02.33.33

Ambulance : **Premiers Secours Toulonnais**

HÔPITAUX

Centre Hospitalier de Brignoles :

95 Rue Joseph Monnier

04.94.72.66.00

Centre Hospitalier de Draguignan :

Route de Montferrat

04.94.60.50.00

REMERCIEMENT PARTICULIERS

- Service Technique des Mairies
- Service des Routes du Conseil Départemental
- Polices Municipales
- Gendarmerie
- CCFF
- Réserve Municipale
- Associations et Clubs de Vélo
- et à tous les Bénévoles des BHV



Le règlement particulier 2026

ARTICLE 1 : ORGANISATION :

LES BOUCLES DU HAUT-VAR, 23^e édition, épreuve cycliste sur cinq jours, sont organisées sous l'égide du Vélo Sport Hyérois : (Chemin de l'Ermitage, 83400 Hyères) et sous les règlements de la Fédération Française de Cyclisme (FFC). Elles se déroulent du samedi 14 au mercredi 18 février 2026.

ARTICLE 2 : PROGRAMMATION :

L'épreuve est constituée de 5 épreuves en ligne inscrites au calendrier régional Sud PACA FFC. Le programme est le suivant :

SAMEDI 14 FEVRIER : LES SALLES-SUR-VERDON - MOISSAC-BELLEVUE (135,7 km)

DIMANCHE 15 FEVRIER : VARAGES – GINASSERVIS (140 km)

LUNDI 16 FEVRIER : SALERNES – REGUSSE (135,3 km)

MARDI 17 FEVRIER : AUPS – TOURTOUR (128,7 km)

MERCREDI 18 FEVRIER : CABASSE – BRAS (124,3 km)

ARTICLE 3 : PARTICIPATION :

L'épreuve de classe (1.12.6), est ouverte aux licenciés FFC, titulaires d'une licence ELITE ou d'une licence OPEN. La participation est uniquement par équipe. Le nombre de coureurs par club participant est fixé entre 5 et 7 coureurs. Le nombre de concurrents est limité à 200 par jour de compétition.

ARTICLE 4 : CONFIRMATION DES PARTANTS :

Les responsables d'équipes ont la responsabilité de transmettre la confirmation de leurs coureurs au plus tard la veille de l'épreuve jusqu'à 20h00 auprès de STS SPORT. Aucune modification ne sera acceptée le matin de l'épreuve à la permanence.

ARTICLE 5 : PERMANENCE :

Les dossards et les plaques de cadre sont remis à chaque responsable d'équipe sur présentation des licences à la permanence de départ jusqu'à 15 min avant le début de la réunion des responsables d'équipe qui se déroule chaque jour à 11h00. La permanence se tient sur chaque épreuve entre 9h00 et 11h30. Les lieux de la permanence sont les suivants :

- LES SALLES-SUR-VERDON : Salle François Simian ;
- VARAGES : Salle Communale Jean Lanteaume ;
- SALERNES : Salle Charles Sandro ;
- AUPS : Salle Anatole Lambert ;
- CABASSE : Salle des Fêtes, Allée Marcel Pagnol.

ARTICLE 6 : RADIO-TOUR

Les informations courses sont émises sur la fréquence 157.550 Mhz.

ARTICLE 7 : ASSISTANCE TECHNIQUE

NEUTRE :

Le service d'assistance technique neutre est assuré par VITA ASSISTANCE au moyen de deux véhicules.

ARTICLE 8 : VEHICULES SUIVEURS :

Un véhicule suiveur est autorisé pour chaque club engagé. Le conducteur du véhicule suiveur doit être titulaire d'une licence FFC. Le tirage au sort de l'ordre des véhicules est effectué à chaque épreuve lors de la réunion des responsables d'équipes.

Les conducteurs sont invités à la plus grande vigilance et à la plus grande prudence dans la traversée des agglomérations. Les membres du jury d'arbitrage veillent au respect scrupuleux de cette règle. Tout manquement à cette consigne ou faute grave entraînera la mise hors-course du véhicule suiveur.

ARTICLE 9 : DELAIS D'ELIMINATION :

Le délai d'élimination est de 8 %, sauf contraintes de sécurité où les coureurs retardés de plus de 10 min sont arrêtés et ne sont pas classés. Les coureurs arrêtés par le camion balai doivent retirer leur dossard.

ARTICLE 10 : CLASSEMENTS :

Les classements sont établis, par transpondeur et photo-finish, par STS SPORT. Ils sont disponibles le soir de l'épreuve sur le site du chronométreur après validation par les membres du jury des arbitres.

Les responsables d'équipes sont invités à établir un chèque de caution pour la mise à disposition des transpondeurs d'un montant équivalent au nombre de coureurs par club et de la caution unitaire de 60 €.

CLASSEMENT DES EPREUVES : Le classement de chaque épreuve est parrainé par les 2 communes accueillant le départ et l'arrivée de course. Le vainqueur de l'épreuve reçoit le maillot jaune soutenu par les 10 communes accueillant l'épreuve.

CLASSEMENT DES SPRINTS : Plusieurs sprints ont lieu sur chaque épreuve en ligne. Les points sont distribués sur les 4 premiers de chaque sprint : **5pts / 3pts / 2pts / 1pt**. Le classement s'établit par l'addition des points des différents sprints. Le vainqueur reçoit le maillot bleu. En cas d'égalité de points, c'est le nombre de classements remportés qui sera prépondérant, puis la place obtenue lors du dernier classement disputé.

CLASSEMENT DE LA MONTAGNE : Plusieurs Grand Prix de la Montagne ont lieu sur chaque épreuve en ligne. Les points sont distribués sur les 4 premiers de chaque grand prix de la montagne : **5pts / 3pts / 2pts / 1pt**. Le classement s'établit par l'addition des points sur les différents grands prix de la montagne. Le vainqueur reçoit le maillot blanc à pois verts. En cas d'égalité de points, c'est le nombre de classements remportés qui sera prépondérant, puis la place obtenue lors du dernier classement disputé.

CLASSEMENT DES JEUNES : Le classement est réservé aux concurrents nés en 2006 et en 2007. Le premier classé reçoit le maillot blanc.

CLASSEMENT DU MEILLEUR REGIONAL : Le classement est réservé aux concurrents licenciés dans un club de la Région Sud Provence Alpes Côte d'Azur, Monaco compris. Le premier classé reçoit le maillot rouge.

ARTICLE 11 : PROTOCOLE :

Le protocole se déroule sur le car-podium d'arrivée immédiatement après l'arrivée. Sont invités à la cérémonie protocolaire les coureurs suivants :

- Les 3 premiers de l'épreuve ;
- Le vainqueur du classement des sprints ;
- Le vainqueur du classement de la montagne ;
- Le meilleur jeune ;
- Le premier régional.

Les vainqueurs du classement des sprints et du classement de la montagne sont communiqués par le jury officiel sur les ondes de Radio Tour. Les coureurs sont en outre invités à se présenter au podium en tenue.

ARTICLE 12 : PRIX :

Les épreuves sont inscrites au calendrier régional du comité Sud PACA. Les épreuves en ligne sont dotées d'une grille de prix de 305 € sur 10 coureurs. Grille 305/10 - (62/53/46/38/26/21/18/15/14/12)

Par ailleurs, sur chaque épreuve, des primes sont attribuées sur les classements annexes :

Classement des sprints (3 coureurs) :

50 € / 30 € / 20 €

Classement de la montagne (3 coureurs) :

50 € / 30 € / 20 €

Meilleur jeune (1 coureur né en 2006 ou en 2007) : 50 €

Meilleur régional : 50 €

Les responsables d'équipes sont invités à récupérer les primes des classements annexes, à la permanence d'après-course après l'arrivée.

ARTICLE 13 : ARBITRAGE :

Le fait d'être engagé implique que chaque coureur a pris connaissance du présent règlement et qu'il en accepte toutes les clauses. Pour les cas non prévus dans le présent règlement, il est fait appel à l'arbitrage des membres du jury des arbitres dans le cadre des règlements généraux de l'UCI et de la FFC. Le barème de pénalités de la FFC est seul applicable.

ARTICLE 14 : LUTTE CONTRE LE DOPAGE – CONTRÔLE ANTIDOPAGE :

Le Comité d'Organisation et chacun des clubs participants considèrent comme de nécessité absolue le respect scrupuleux des règles et recommandations édictées par les instances compétentes en matière de lutte contre le dopage ainsi que l'obligation d'observer une conduite totalement irréprochable à cet égard. Les clubs participants s'engagent à appliquer les dites règles et recommandations et seront pleinement responsables de leur parfait respect par leurs coureurs et plus généralement par tous leurs membres, salariés et prestataires.

Le contrôle antidopage s'effectue sous l'autorité de l'AFLD et de la FFC par les officiels désignés, à l'arrivée de l'épreuve, dans la permanence d'après-course.

ARTICLE 15 : ENVIRONNEMENT :

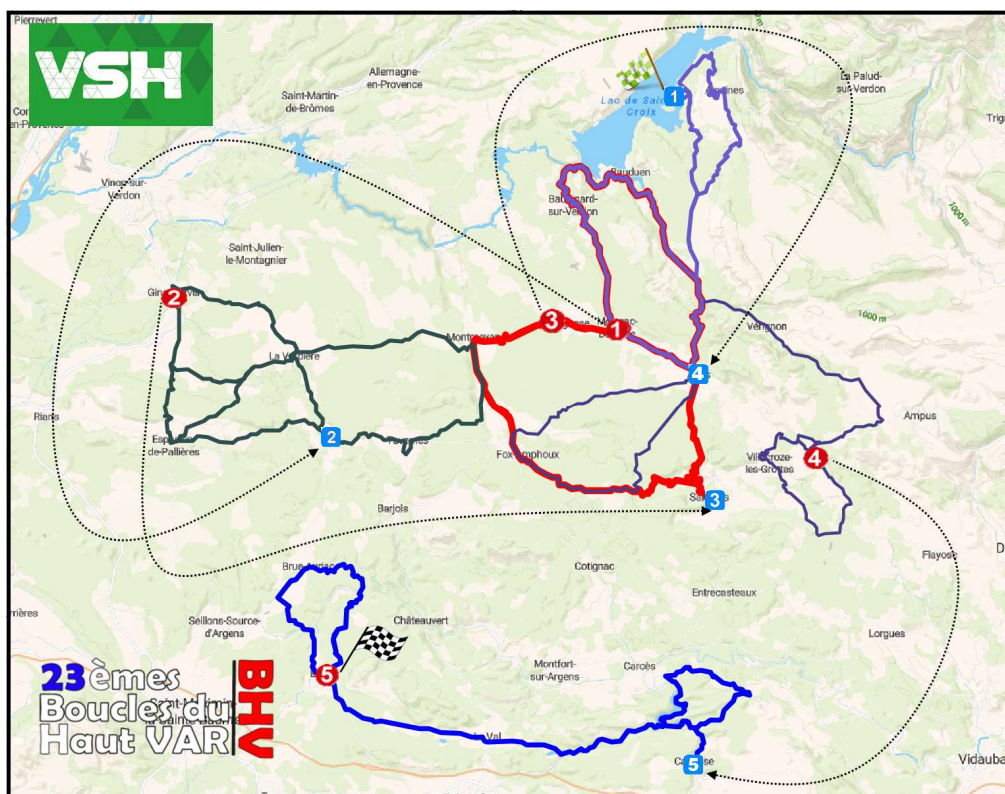
Le Comité d'Organisation met en place des zones de collecte destinées à la récupération des déchets. Les coureurs ne peuvent jeter leurs déchets, bidons et tout autre objet que dans ces zones aménagées. Les coureurs et les suiveurs doivent adopter en toutes circonstances un comportement responsable vis-à-vis de l'environnement dans le respect des dispositions légales en vigueur.

ARTICLE 16 : DROIT A L'IMAGE :

Afin de permettre la promotion des Boucles du Haut-Var, chaque participant autorise l'organisateur à reproduire et à représenter, sans rémunération d'aucune sorte, son nom, sa photo, ou plus généralement sa prestation sportive dans le cadre des Boucles du Haut-Var, sous toute forme, sur tout support existant ou à venir, en tout format, pour toute communication au public, pour tout usage y compris à des fins publicitaires et/ou commerciales sans aucune limitation, et pour toute la durée de la protection actuellement accordée à ces exploitations par les dispositions législatives ou réglementaires, les décisions judiciaires et/ou arbitrales de tout pays, ainsi que les conventions internationales actuelles ou futures, y compris pour les prolongations éventuelles qui pourraient être apportées à cette durée.



La carte officielle



Date	Épreuve	Départ	Arrivée	Km
Samedi 14 février	1 ^{re}	1 Les Salles sur Verdon	1 Moissac Bellevue	138.5
Dimanche 15 février	2 ^{ème}	2 Varages	2 Ginasservis	140.2
Lundi 16 février	3 ^{ème}	3 Salernes	3 Régusse	135.3
Mardi 17 février	4 ^{ème}	4 Aups	4 Tourtour	128.7
Mercredi 18 février	5 ^{ème}	5 Cabasse	5 Bras	124.3

Les maillots distinctifs





Les Équipes

Équipe Continentale Fédérale UCI



AVC Aix



**Bourg en Bresse
Ain Cyclisme**



Vélo Club Rouen - 76



VC Villefranche Beaujolais



FFC - NATIONAL 1



**Charvieu-Chavagneux
Isère Cyclisme**



Guidon Chaletois



**Team LOCKimmo
CC Nogent sur Oise**



Team Vittel N'Side



Montluçon Cyclisme



FFC - NATIONAL 2



**31- GSC Blagnac
Vélo Sport**



UV Aube



**Team Atria
Clermont Cyclisme**



CR4C Roanne



FFC - NATIONAL 3



OCCA Antibes



ASPTT Nancy



BMC Béziers



Istres Sport Cyclisme



**Martigues SC
Payden&Rygei**



**Team 74
Haute Savoie**



Lescar V Sprint



FFC - HORS NATIONAL et ÉTRANGÈRE



DN Occitanie



Vélo Sport Hyérois



UC Monaco



Graphisme :
LE GRUPPETTO.FR
PCM Mod.com
AUGUSTE Bernard

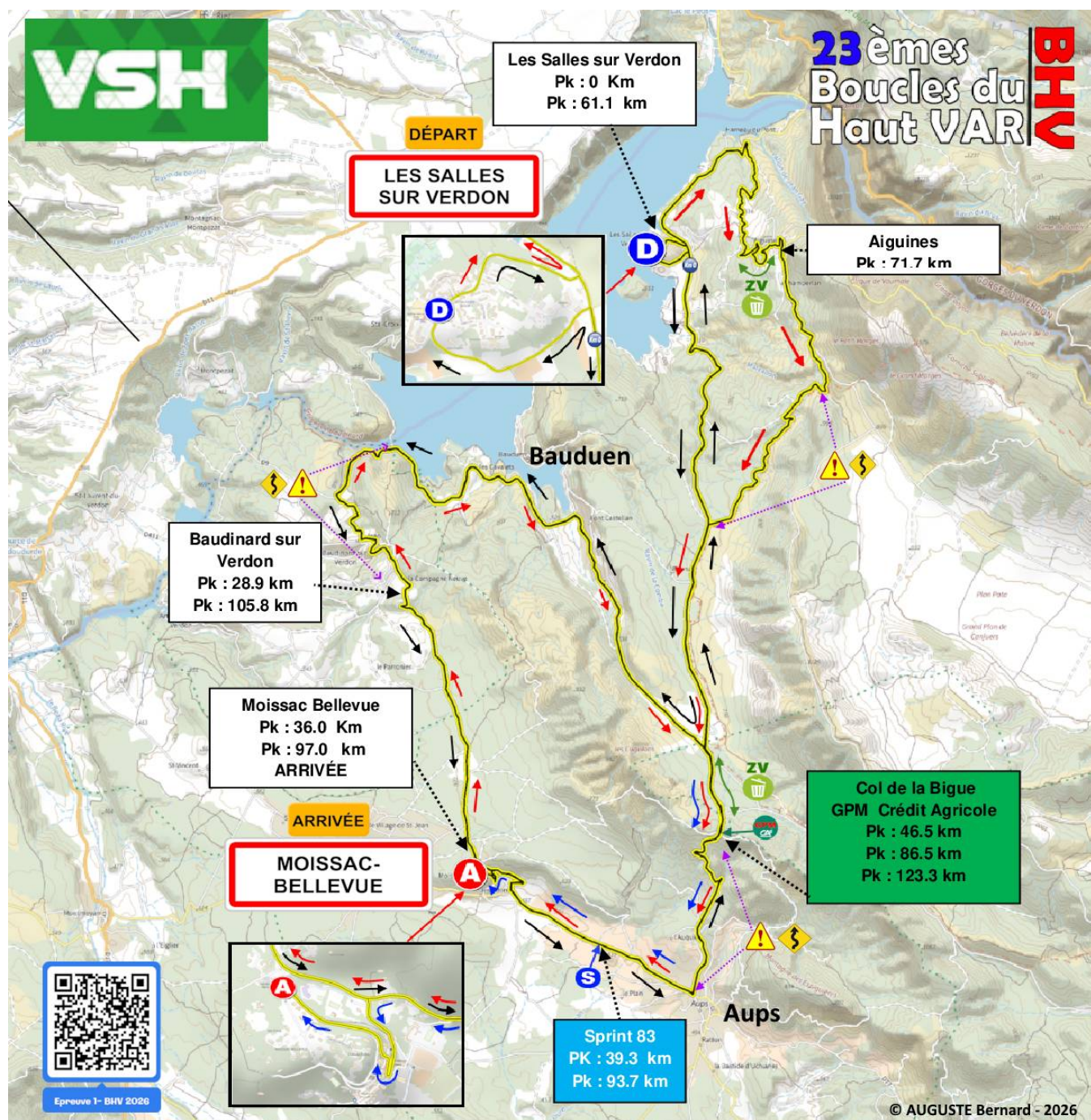


Épreuve 1

Épreuve 01 – Samedi 14 février 2025

Les Salles sur Verdon ► Moissac Bellevue

km 135.8 – Dénivelé : +2270 M

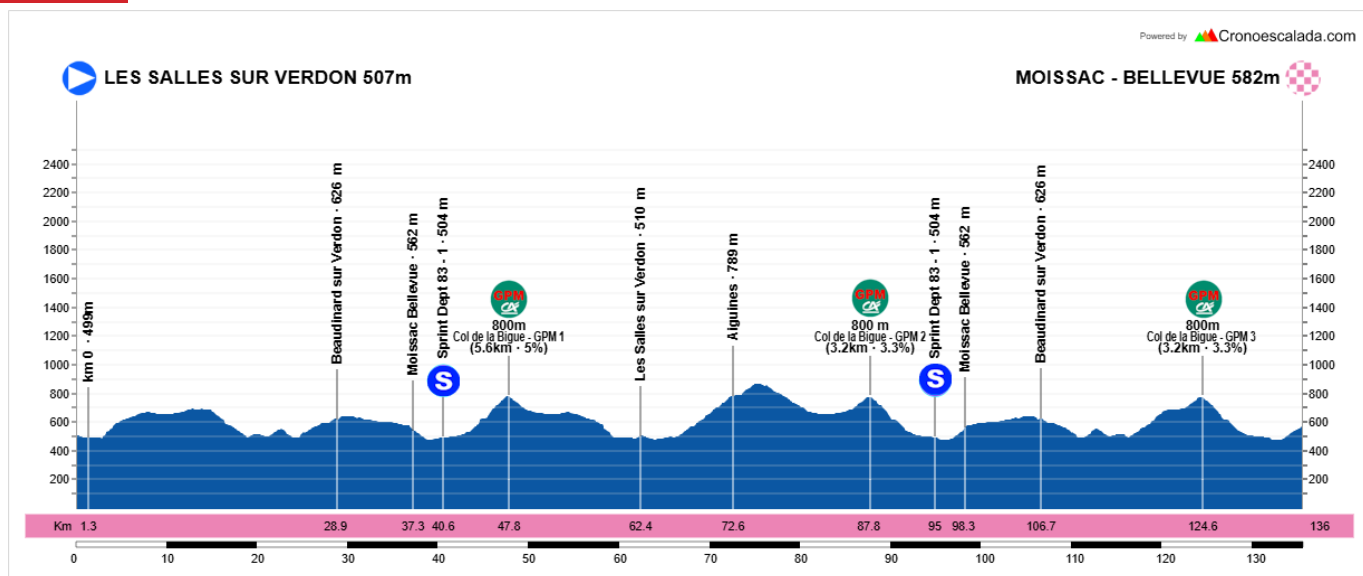


→ Parcours du Pk 0 km au Pk 61.1 km → Parcours du Pk 61.1 km au Pk 121.4 km → Parcours du Pk 121.4 km à l'Arrivée

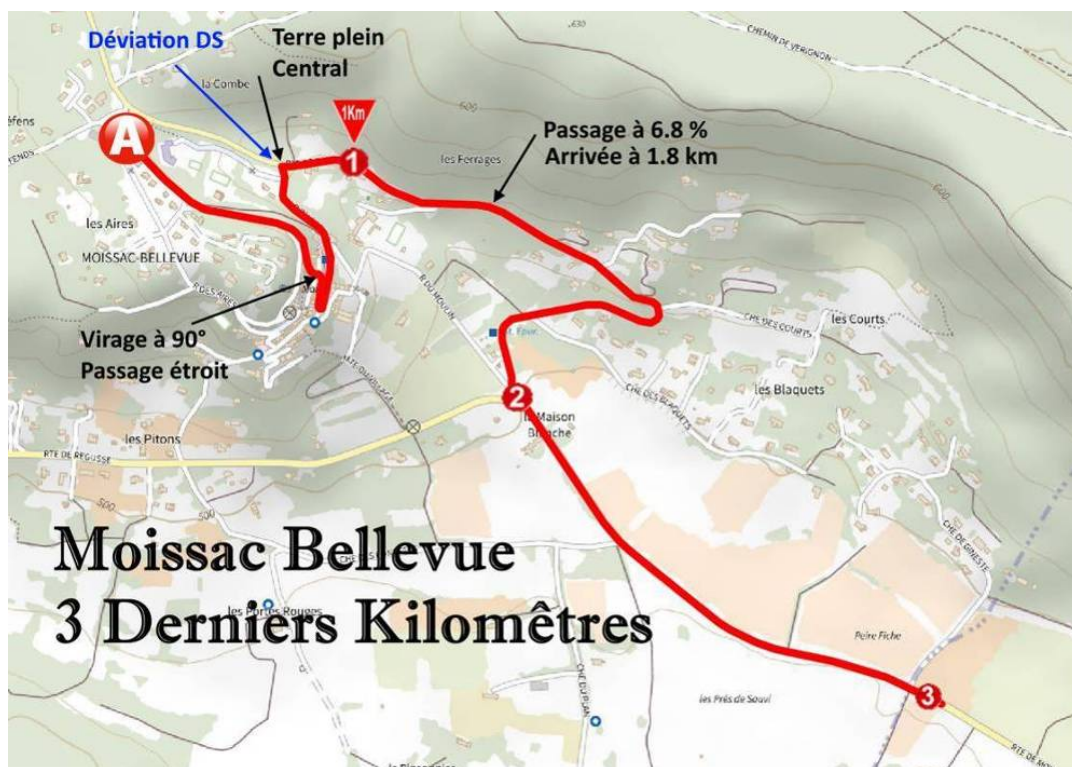
D Départ **A** Arrivée **GPM** GPM Crédit Agricole **S** Sprint 83 **ZV** Zone Verte Ravitaillement **P** Passage Étroit Pont **!** Descente Rapide



Profil



Parcours et Profil des 3 Derniers Km





Les Horaires de Passage

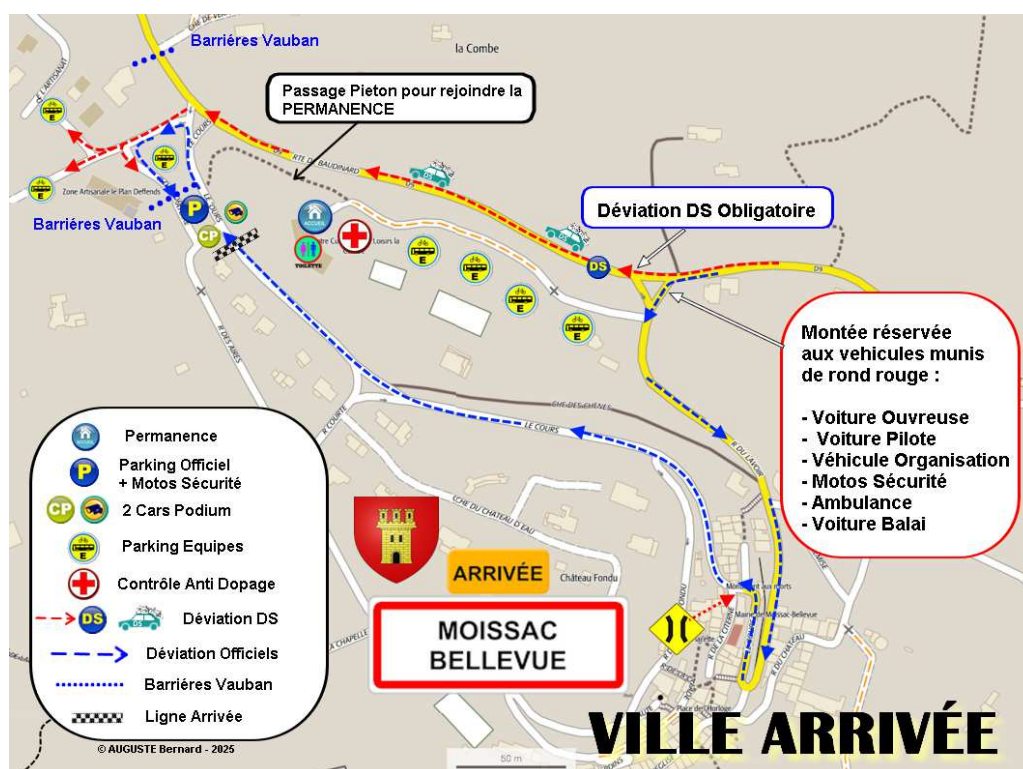
samedi 14 février 2026											
23ème Édition des Boucles du Haut Var											
Les Salles sur Verdon (83) / Moissac Bellevue (83)											
				Longueur circuit		135.8 km	Longueur course				134.5 km
						g	Moyennes horaires				
Dist	Cumul	Cumul course	Reste course	Itinéraire		Routes	Sens	40 km/h	42 km/h	44 km/h	Voiture Balais
0.0 km	0.0 km			Les Salles sur Verdon: Place du Bois Logis, Ave DE Bacouenne		D71	↑	12:00	12:00	12:00	Départ FICTIF
0.9 km	0.9 km			Les Salles sur Verdon: Intersection Ave de Bacouenne, D957		D957	→	12:01	12:01	12:01	
0.3 km	1.1 km			Les Salles sur Verdon: Intersection D71, Farruou, D957		D957	↑	12:02	12:02	12:02	Départ Réel
0.2 km	1.3 km	0.0 km	134.5 km	Les Salles sur Verdon: Intersection Ch.de la Plage, Panneau 90, D957		D957	↑	12:02	12:02	12:02	
6.5 km	7.8 km	6.5 km	128.0 km	Intersection D71, D957		D957	↑	12:14	12:14	12:13	
5.0 km	12.8 km	11.5 km	123.0 km	Intersection D957, D49 Séparateur de voie		D49	←	12:22	12:21	12:20	
5.2 km	18.0 km	16.7 km	117.8 km	Intersection Chemin de Bounas, Le Clos de Barbey (D49)		D49	↑	12:28	12:27	12:26	
0.9 km	18.9 km	17.6 km	116.9 km	Intersection D49, D71		D71	←	12:29	12:28	12:27	
5.9 km	24.8 km	23.5 km	111.0 km	Intersection Pont de Ste Croix (D111), Route de Riez (D71)		D71	←	12:38	12:37	12:35	
2.0 km	26.8 km	25.5 km	109.0 km	Intersection D71, Rte de Montpezat (D49), Route de Riez (D9)		D9	↑	12:43	12:41	12:39	
1.4 km	28.2 km	26.9 km	107.6 km	Intersection Chemin d'Artignosc, Route de Riez (D9)		D9	↑	12:45	12:43	12:41	
0.7 km	28.9 km	27.6 km	106.9 km	Baudinard sur Verdon - Traversée du Village Passage étroit (D9)		D9	↑	12:46	12:44	12:42	
0.9 km	29.8 km	28.5 km	106.0 km	Intersection Rte de Tavernes (D71) - Rte Rte d'Aups (D9)		D9	↑	12:48	12:46	12:44	
6.2 km	36.0 km	34.7 km	99.8 km	Intersection / Ch de Sarredourier (VC) - Rte d'Aups (D9)		D9	↑	12:57	12:54	12:52	
1.0 km	37.0 km	35.7 km	98.8 km	Moissac Bellevue : Inter. Ch du Cours (D2009) - Rte de Baudinard (D9)		D9	↑	12:58	12:56	12:53	
0.3 km	37.3 km	36.0 km	98.5 km	Moissac Bellevue : Inter. Rue du Lavoir (D2009) - Rte de Baudinard (D9)		D9	↑	12:58	12:56	12:53	
1.2 km	38.5 km	37.2 km	97.3 km	Moissac Bellevue : Rte de Régusse (D30) - Rte de Aups (D9). Terre Plein		D9	←	13:00	12:57	12:55	
2.1 km	40.6 km	39.3 km	95.2 km	Au Tranfo Electrique sur D9 vers Aups - Sprint 83		D9	↑	13:03	13:00	12:57	
2.4 km	43.0 km	41.7 km	92.8 km	Aups : Inter. D9 - Ch Ste Catherine - D957 - Rte de Vérignon (D957)		D957	←	13:07	13:04	13:01	
4.8 km	47.8 km	46.5 km	88.0 km	Col de la Bigue - GPM Credit Agricole		D957	↑	13:20	13:16	13:13	
0.2 km	48.0 km	46.7 km	87.8 km	Intersection D6 - D957		D957	←	13:20	13:16	13:13	
1.4 km	49.4 km	48.1 km	86.4 km	Intersection D49 - D957- Séparateur de Voies sur 400 m		D957	↑	13:21	13:18	13:14	
0.3 km	49.7 km	48.4 km	86.1 km	Intersection D49 - D957- Séparateur de Voies sur 400 m		D957	↑	13:22	13:18	13:14	
4.9 km	54.6 km	53.3 km	81.2 km	Intersection D71, D957		D957	↑	13:29	13:25	13:21	
6.8 km	61.4 km	60.1 km	74.4 km	Les Salles sur Verdon: Inter. D71, D957, Farruou (D71) Séparateur de voie		D71	←	13:37	13:33	13:29	
0.6 km	62.0 km	60.7 km	73.8 km	Les Salles sur Verdon: Inter. Voie vers Lacs , Vigne d'Aigüines (D71)		D71	↑	13:38	13:34	13:29	
0.4 km	62.4 km	61.1 km	73.4 km	Les Salles sur Verdon: Passage sur ligne de Départ (D71)		D71	↑	13:39	13:34	13:30	
0.9 km	63.3 km	62.0 km	72.5 km	Les Salles sur Verdon: Inter Ave de Bacouenne, D957 Séparateur de voie		D957	←	13:40	13:35	13:31	
3.1 km	66.4 km	65.1 km	69.4 km	Intersection Chabassolle D957 - Rte d'Aigüines (D19)		D19	→	13:45	13:40	13:35	
2.7 km	69.1 km	67.8 km	66.7 km	Intersection :D71- Chemin de la Pinède (D19)		D19	↑	13:51	13:46	13:41	
0.1 km	69.2 km	67.9 km	66.6 km	Début Zone de Ravitaillement - zone de délestage		D19	↑	13:51	13:46	13:41	
2.9 km	72.1 km	70.8 km	63.7 km	Fin Zone de Ravitaillement - zone de délestage		D19	↑	13:59	13:53	13:48	
0.1 km	72.2 km	70.9 km	63.6 km	Inter : Allée du Château -Place Foresta - Chemin de la Pinède (D19)		D19	↑	13:59	13:53	13:48	
0.4 km	72.6 km	71.3 km	63.2 km	Traversée Aigüines VOIE ETROITE		D19	↑	14:00	13:54	13:49	
0.4 km	73.0 km	71.7 km	62.8 km	Aigüines - Inters. D19- Rte du Verdon (D71) - Rte de Maucrouite (D19)		D19	→	14:00	13:55	13:49	
8.0 km	81.0 km	79.7 km	54.8 km	Intersection Rte de Maucrouite (D19), D957		D957	←	14:11	14:05	13:59	
5.0 km	86.0 km	84.7 km	49.8 km	Intersection D49 - D957- Séparateur de Voies sur 400 m		D958	↑	14:19	14:12	14:06	
0.2 km	86.2 km	84.9 km	49.6 km	Intersection D49 - D957- Séparateur de Voies sur 400 m		D959	↑	14:19	14:13	14:07	
0.1 km	86.3 km	85.0 km	49.5 km	Début Zone de Ravitaillement - zone de délestage		D19	↑	14:20	14:13	14:07	
1.3 km	87.6 km	86.3 km	48.2 km	Fin Zone de Ravitaillement - zone de délestage		D19	↑	14:23	14:16	14:10	
0.1 km	87.7 km	86.4 km	48.1 km	Intersection D6 - D957		D19	↑	14:22	14:16	14:10	
0.1 km	87.8 km	86.5 km	48.0 km	Col de la Bigue - GPM Credit Agricole		D957	↑	14:23	14:16	14:10	
4.8 km	92.6 km	91.3 km	43.2 km	Aups : Inter. Ch Ste Catherine - D957 - Rte de Vérignon (D957)- D9		D9	→	14:28	14:21	14:14	
2.4 km	95.0 km	93.7 km	40.8 km	Au Tranfo Electrique sur D9 vers Aups - Sprint 83		D9	↑	14:31	14:24	14:17	
2.1 km	97.1 km	95.8 km	38.7 km	Moissac Bellevue : Rte de Régusse (D30) - Rte de Aups (D9). Terre Plein		D9	→	14:34	14:27	14:20	
1.2 km	98.3 km	97.0 km	37.5 km	Moissac Bellevue : Inter. Rue du Lavoir (D2009) - Rte de Baudinard (D9)		D9	↑	14:37	14:30	14:23	
0.3 km	98.6 km	97.3 km	37.2 km	Moissac Bellevue : Inter. Ch du Cours (D2009) - Rte de Baudinard (D9)		D9	↑	14:38	14:31	14:24	
1.0 km	99.6 km	98.3 km	36.2 km	Intersection / Ch de Sarredourier (VC) - Rte d'Aups (D9)		D9	↑	14:40	14:32	14:25	
6.2 km	105.8 km	104.5 km	30.0 km	Intersection Rte de Tavernes (D71) - Rte Rte d'Aups (D9)		D9	↑	14:50	14:42	14:34	
0.9 km	106.7 km	105.4 km	29.1 km	Baudinard sur Verdon - Traversée du Village Passage étroit (D9)		D9	↑	14:51	14:43	14:36	
0.7 km	107.4 km	106.1 km	28.4 km	Intersection Chemin d'Artignosc, Route de Riez (D9)		D9	↑	14:52	14:44	14:36	
1.4 km	108.8 km	107.5 km	27.0 km	Intersection D71, Rte de Montpezat (D49), Route de Riez (D9)		D9	↑	14:54	14:45	14:38	
2.0 km	110.8 km	109.5 km	25.0 km	Intersection Pont de Ste Croix (D111), Route de Riez (D71)		D71	↑	14:56	14:48	14:40	
5.9 km	116.7 km	115.4 km	19.1 km	Intersection D49, D71		D71	→	15:05	14:56	14:48	
6.0 km	122.7 km	121.4 km	13.1 km	Intersection D49 - D957- Séparateur de Voies sur 400 m		D958	→	15:17	15:08	14:59	
0.3 km	123.0 km	121.7 km	12.8 km	Intersection D49 - D957- Séparateur de Voies sur 400 m		D959	↑	15:18	15:08	15:00	
1.4 km	124.4 km	123.1 km	11.4 km	Intersection D6 - D957		D19	↑	15:21	15:12	15:03	
0.2 km	124.6 km	123.3 km	11.2 km	Col de la Bigue - GPM Credit Agricole		D957	↑	15:22	15:12	15:04	
4.7 km	129.3 km	128.0 km	6.5 km	Aups : Inter. Ch Ste Catherine - D957 - Rte de Vérignon (D957)- D9		D9	→	15:27	15:17	15:08	
4.6 km	133.9 km	132.6 km	1.9 km	Moissac Bellevue : Rte de Régusse (D30) - Rte de Aups (D9). Terre Plein		D9	→	15:33	15:23	15:14	
1.1 km	135.0 km	133.7 km	0.8 km	Moissac Bellevue : Inter. Rue du Lavoir (D2009) - Rte de Baudinard (D9)		D2009	←	15:36	15:26	15:16	
0.4 km	135.4 km	134.1 km	0.4 km	Moissac Bellevue : Inter. Rue de la Citerne - Le Cours (D2009)		D2009	↑	15:37	15:26	15:17	
0.2 km	135.6 km	134.3 km	0.2 km	Moissac Bellevue : Rue Courte- Le Cours (D2009)		D2009	↑	15:37	15:27	15:17	
0.2 km	135.8 km	134.5 km	0.0 km	Moissac Bellevue : Le Cours (D2009) ARRIVÉE			↑	15:37	15:27	15:18	



Plan de la Ville Départ



Plan de la Ville D'Arrivée





Informations Pratiques

Infos pratiques

DÉPART – Les Salles sur Verdon	Horaire	Lieu
Permanence (dossards) :	9h00 à 11h00	Salle François Simian - Les Salles sur Verdon près de la Mairie
Réunion Motards Sécurité:	10h45	
Réunion des Directeurs sportifs /	11h00	Place Sainte Anne – Les Salles sur Verdon
Présentation des équipes et signatures des coureurs :	11h00 / 11h45	
Appel des coureurs :	11h50	
Départ fictif :	12h00	
Départ réel km 0 :	12h05	Après 1,3 km sur D957
ARRIVÉE – Moissac Bellevue		
Arrivée	15H30	Le Cours – Moissac-Bellevue
Déviatio	DS	A 900 m de l'arrivée, à l'intersection D2009- D9, les directeurs sportifs continus sur la D9
Protocole (Camion podium)		Le Cours – Moissac-Bellevue
Contrôle Médicale		Salle polyvalente Moissac Bellevue
Permanence et Réception		Salle polyvalente Moissac Bellevue

Points Particuliers

Point Kilométrique depuis Km 0	Drapeaux jaune	Lieux	Remarque
0.9 km / 61.4 km / 63.3 km	OUI	Les Salles sur Verdon sur D957	Séparateur de voir lors du fictif - lors du retour vers les salles avant la montée vers la ligne de départ - et à la sortie du village lors de la direction vers Aiguines (PK 63.3 -Faire passer bulle et Coureurs sur la droite)
11.5 km / 48.1 à 48.4 km / 84.7 à 85 km / 121.4 à 121.8 km	OUI	D957 intersection avec La D49	Séparateurs de voie , commencent et finissent avant les intersections - Passage dans les 2 sens
27.6 km / 105.4 km		Baudinard sur Verdon /D9	Passage étroit dans la traversée du Village - Feux tricolore à l'Entrée et à la Sortie
37.2	OUI	Sortie Moissac Bellevue - Intersection de la D9 / D30	Séparateur de voie en bas de descente, avant virage
71.3		Aiguines	Rétrissement de la Chaussée centre ville - Et grands séparateur de voie à la sortie
134.1		Moissac Bellevue	A 400 m , de la ligne d'Arrivée, passage étroit avec 2 virages

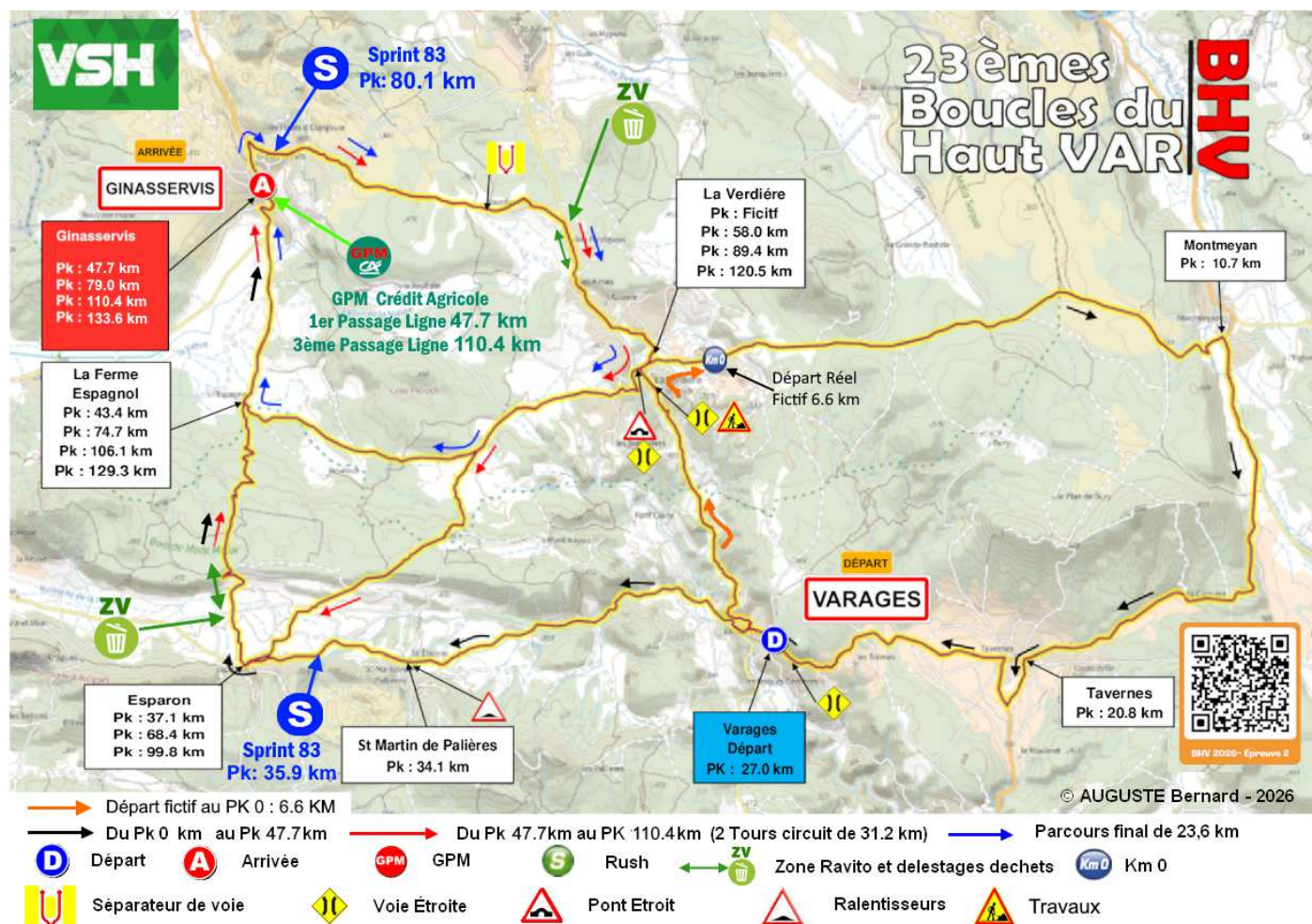


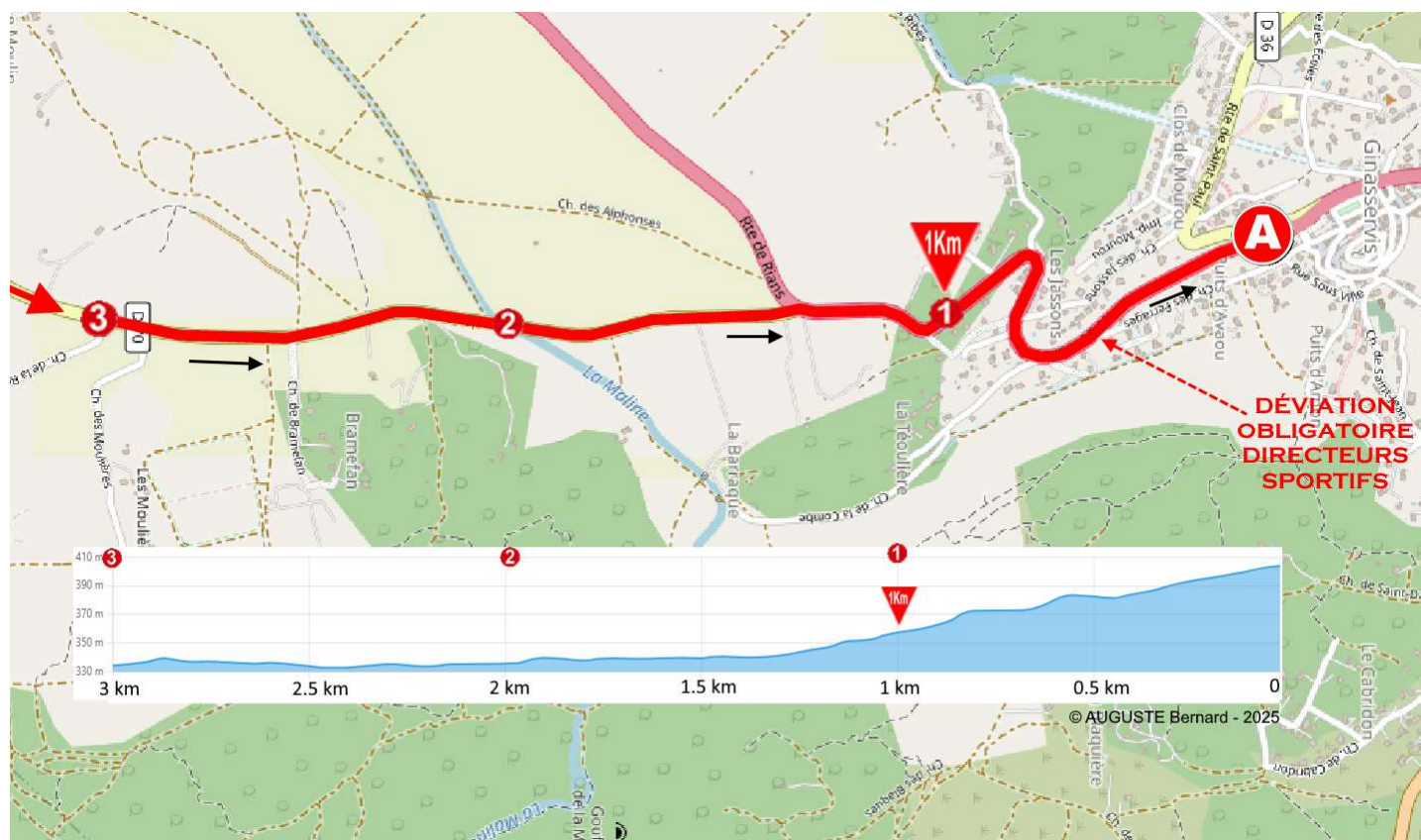
Épreuve 2

Épreuve 02 – DIMANCHE 15 février 2026

Varages ► Ginasservis

133.6 Km – Dénivelé : + 1666 m





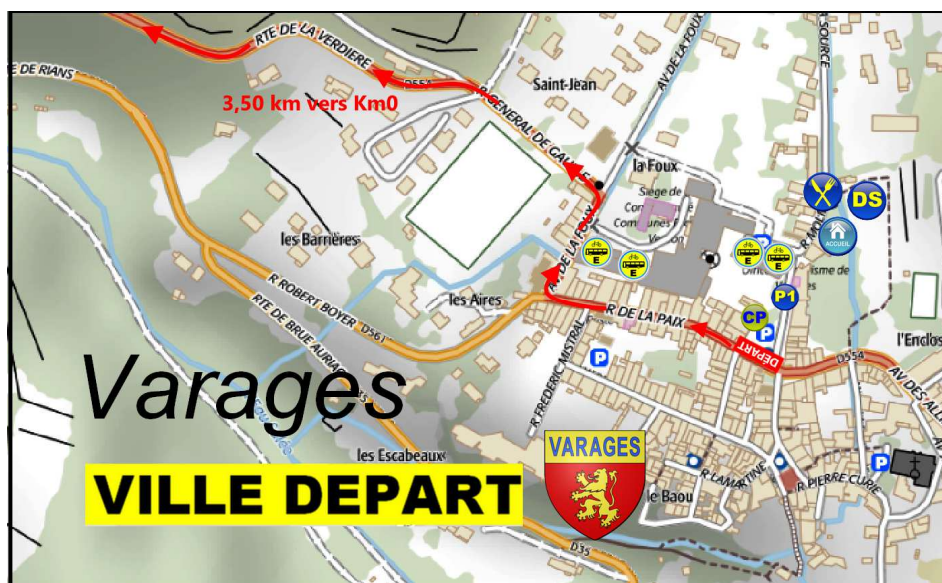


Les Horaires de Passage

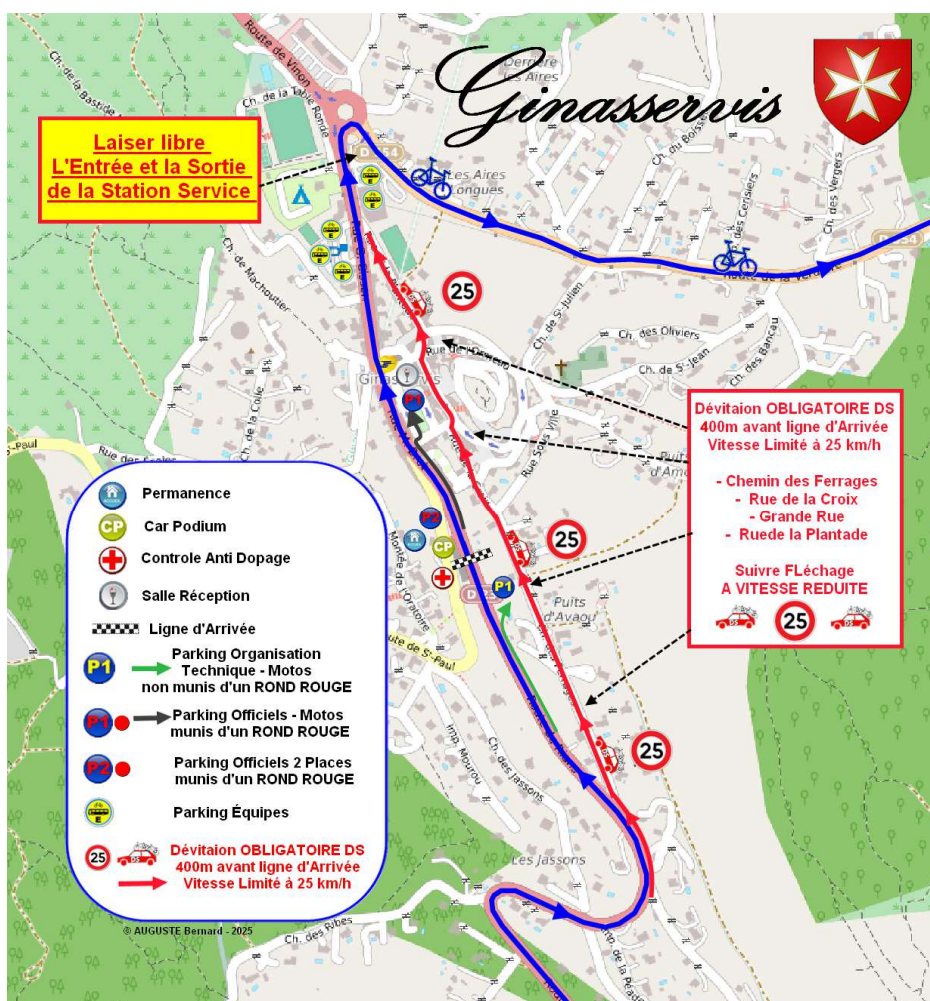
dimanche 15 février 2026												
23èmes Boucles du Haut Var												
Varages(83) / Ginasservis (83)												
			Longueur circuit		140.2 km		Longueur course				133.6 km	
Dist	Cumul course	Reste course	Itinéraire	Routes	Sens	Moyennes horaires				Voiture Balais	Observations	Alt
						40 km/h	42 km/h	44 km/h				
			Varages - Place de la Libération - Rue de la Paix	D554	↑	12:00	12:00	12:00	12:00		Depart FICTIF	354 -
0.1 km			Varages - Intersection Rue de la Paix (D561) - Ave de la Foux (D554)	D554	→	12:00	12:00	12:00	12:00			354 -
5.5 km			La Verdrière - Entrée Route de Varages - Passage ÉTROIT+ TRAVAUX	D554	↑	12:13	12:13	12:13	12:13			438 +
0.3 km			La Verdrière - Rd Pt de la Cave Viticole D30 - (D554)	D30	→	12:13	12:13	12:13	12:13			433 -
0.7 km	0.0 km	133.6 km	Sortie La Verdrière - 150 après Viaduc - Départ Réel	D30	↑	12:15	12:15	12:15	12:15		Depart Réel	451 +
6.2 km	6.2 km	127.4 km	Intersection D69 - D30	D30	↑	12:25	12:25	12:24	12:27			540 +
4.5 km	10.7 km	122.9 km	Montmeyan - Rond Point D2013 - D30- D13	D13	→	12:32	12:31	12:30	12:34			487 -
2.3 km	13.0 km	120.6 km	Intersection D13 - D71	D71	→	12:35	12:34	12:33	12:38			473 -
5.7 km	18.7 km	114.9 km	Intersection D32 - D71	D71	↑	12:43	12:42	12:40	12:47			420 -
1.2 km	19.9 km	113.7 km	Tavernes - Intersection D71 - Chemin des Rayères	VC	←	12:44	12:43	12:42	12:48			371 -
0.9 km	20.8 km	112.8 km	Tavernes - Chemin des Rayères - Route de Barjols (D554) VOIE ETROITE	D554	→	12:45	12:44	12:43	12:50			338 -
0.9 km	21.7 km	111.9 km	Tavernes - Rd Pt de la Poste -D71- Les Ferrages (D554)	D554	←	12:47	12:46	12:44	12:52			367 +
4.7 km	26.4 km	107.2 km	Varages - Passage devant le cimetière - Entrée passage difficile	D554	↑	12:54	12:52	12:51	13:00			368 +
0.6 km	27.0 km	106.6 km	Varages - Place de la Libération -Rue de la Paix	D554	↑	12:55	12:53	12:51	13:01			354 -
0.1 km	27.1 km	106.5 km	Varages - Intersection Rue de la Paix (D554) - Rue Robert Boyer (D561)	D561	←	12:55	12:53	12:51	13:01			354 -
0.3 km	27.4 km	106.2 km	Sortie Varages - Inter. Rue Brue Auric (D35) - Rue Robert Boyer (D561)	D561	↑	12:55	12:53	12:52	13:01			330 -
6.7 km	34.1 km	99.5 km	St Martin de Pallière - Inter D470- D561 2 Ralentisseurs	D561	↑	13:06	13:04	13:02	13:14			413 +
1.8 km	35.9 km	97.7 km	TRUC AGO - Sprint 83	D561	↑	13:09	13:07	13:04	13:17	S	Sprint 83	426 +
1.2 km	37.1 km	96.5 km	Esparon ; Intersection D65 - D70 - D561	D561	↑	13:11	13:09	13:06	13:19			434 +
0.1 km	37.2 km	96.4 km	Esparon ; Intersection D561 - Chemin de Ginasservis (D70)	D70	→	13:11	13:09	13:06	13:19			434 -
2.4 km	39.6 km	94.0 km	Sommet cote des Adré	D70	↑	13:15	13:12	13:10	13:24			445 +
3.8 km	43.4 km	90.2 km	Carrefour de la Ferme Espagnol D30 - D70	D70	↑	13:20	13:17	13:14	13:29			329 -
3.0 km	46.4 km	87.2 km	Intersection D70 - D23	D23	↑	13:24	13:21	13:18	13:34			341 +
1.3 km	47.7 km	85.9 km	Ginasservis - Passage 1 sur la ligne d'ARRIVEE - GPM CA	D23	↑	13:28	13:24	13:21	13:38	GPM CA - 1		408 +
0.3 km	48.0 km	85.6 km	Ginasservis - Place du Dr Richaud - Inter. Rue des Écoles - D23	D23	↑	13:28	13:25	13:22	13:39			421 +
0.4 km	48.4 km	85.2 km	Ginasservis - Rf Point Intermarché - D23 - Rte de Ginasservis (D554)	D554	→	13:29	13:25	13:22	13:39			411 -
1.4 km	49.8 km	83.8 km	Ginasservis - Rd Point Ch de Capridon - D36 - Rte de Ginasservis (D554)	D554	↑	13:31	13:27	13:24	13:42			416 +
3.2 km	53.0 km	80.6 km	Les Bourdas - Séparateur de voies - Prudence	D554	↑	13:36	13:32	13:29	13:48			448 +
1.6 km	54.6 km	79.0 km	Intersection D35 - D554	D554	→	13:39	13:35	13:31	13:51			479 +
0.1 km	54.7 km	78.9 km	Début zone de déstase et Zone de ravitaillement	D554	↑	13:39	13:35	13:31	13:51		ZONE VERTE	478 -
1.0 km	55.7 km	77.9 km	FIN zone de déstase et Zone de ravitaillement	D554	↑	13:40	13:36	13:33	13:53		ZONE VERTE	468 -
1.1 km	56.8 km	76.8 km	Intersection Chemin des Molières - D554	D554	←	13:42	13:38	13:34	13:54			433 -
0.8 km	57.6 km	76.0 km	La Verdrière - Inters Ch des Mourottes- Piscine Municipale - - D554	D554	↑	13:43	13:39	13:35	13:55			420 -
0.4 km	58.0 km	75.6 km	La Verdrière - Rd Pt de la Cave Viticole D554 - (D30)	D30	→	13:44	13:39	13:35	13:56			424 +
0.2 km	58.2 km	75.4 km	La Verdrière - Passage étroit Pont - Légère Descente - D30	D30	↑	13:44	13:40	13:36	13:56			414 -
0.2 km	58.4 km	75.2 km	La Verdrière - Intersection Chemin de l'hermet - D30	D30	↑	13:44	13:40	13:36	13:57			418 +
3.6 km	62.0 km	71.6 km	Intersection D30 - D65	D65	←	13:49	13:45	13:41	14:03			405 -
2.0 km	64.0 km	69.6 km	Intersection D470 - D65	D65	→	13:53	13:48	13:44	14:07			433 +
4.4 km	68.4 km	65.2 km	Esparon ; Intersection D65 - D70 - D561	D561	→	13:59	13:54	13:50	14:14			434 +
0.1 km	68.5 km	65.1 km	Esparon ; Intersection D561 - Chemin de Ginasservis (D70)	D70	→	13:59	13:54	13:50	14:14			434 -
1.4 km	69.9 km	63.7 km	Début zone de déstase et Zone de ravitaillement	D70	↑	14:01	13:56	13:52	14:16		ZONE VERTE	401 -
1.0 km	70.9 km	62.7 km	Sommet cote des Adré FIN zone de déstase et Zone de ravitaillement	D70	↑	14:04	13:58	13:54	14:19		ZONE VERTE	445 +
3.8 km	74.7 km	58.9 km	Carrefour de la Ferme Espagnol D30 - D70	D70	↑	14:08	14:03	13:58	14:24			329 -
3.0 km	77.7 km	55.9 km	Intersection D70 - D23	D23	↑	14:13	14:07	14:02	14:30			341 +
1.3 km	79.0 km	54.6 km	Ginasservis - Passage 2 sur la ligne d'ARRIVEE	D23	↑	14:16	14:10	14:05	14:33		Passage 2	408 +
0.3 km	79.3 km	54.3 km	Ginasservis - Place du Dr Richaud - Inter. Rue des Écoles - D23	D23	↑	14:17	14:11	14:06	14:34			421 +
0.4 km	79.7 km	53.9 km	Ginasservis - Rf Point Intermarché - D23 - Rte de Ginasservis (D554)	D554	→	14:17	14:11	14:06	14:35			411 -
0.4 km	80.1 km	53.5 km	Ginasservis - Chemin de St Julien - Sprint 83	D554	↑	14:18	14:12	14:07	14:35	S	Sprint 83	412 +
1.1 km	81.2 km	52.4 km	Ginasservis - Rd Point Ch de Capridon - D36 - Rte de Ginasservis (D554)	D554	↑	14:19	14:14	14:08	14:37			416 +
3.2 km	84.4 km	49.2 km	Les Bourdas - Séparateur de voies - Prudence	D554	↑	14:25	14:19	14:13	14:43			448 +
1.6 km	86.0 km	47.6 km	Intersection D35 - D554	D554	→	14:28	14:21	14:15	14:46			479 +
0.1 km	86.1 km	47.5 km	Début zone de déstase et Zone de ravitaillement	D554	↑	14:28	14:21	14:16	14:47		ZONE VERTE	478 -
1.0 km	87.1 km	46.5 km	FIN zone de déstase et Zone de ravitaillement	D554	↑	14:29	14:23	14:17	14:48		ZONE VERTE	468 -
1.1 km	88.2 km	45.4 km	Intersection Chemin des Molières - D554	D554	←	14:30	14:24	14:18	14:50			433 -
0.8 km	89.0 km	44.6 km	La Verdrières - Inters Ch des Mourottes- Piscine Municipale - - D554	D554	↑	14:31	14:25	14:19	14:51			420 -
0.4 km	89.4 km	44.2 km	La Verdrière - Rd Pt de la Cave Viticole D554 - (D30)	D30	→	14:32	14:26	14:20	14:52			424 +
0.2 km	89.6 km	44.0 km	La Verdrière - Passage étroit Pont - Légère Descente - D30	D30	↑	14:32	14:26	14:20	14:52			414 -
0.2 km	89.8 km	43.8 km	La Verdrière - Intersection Chemin de l'hermet - D30	D30	↑	14:33	14:26	14:20	14:52			418 +
3.6 km	93.4 km	40.2 km	Intersection D30 - D65	D65	←	14:38	14:31	14:25	14:58			405 -
2.0 km	95.4 km	38.2 km	Intersection D470 - D65	D65	→	14:41	14:34	14:28	15:02			433 +
4.4 km	99.8 km	33.8 km	Esparon ; Intersection D65 - D70 - D561	D561	→	14:48	14:41	14:34	15:10			434 +
0.1 km	99.9 km	33.7 km	Esparon ; Intersection D561 - Chemin de Ginasservis (D70)	D70	→	14:48	14:41	14:34	15:10			434 -
1.4 km	101.3 km	32.3 km	Début zone de déstase et Zone de ravitaillement	D70	↑	14:50	14:42	14:36	15:12		ZONE VERTE	401 -
1.0 km	102.3 km	31.3 km	Sommet cote des Adré FIN zone de déstase et Zone de ravitaillement	D70	↑	14:52	14:45	14:38	15:15		ZONE VERTE	445 +
3.8 km	106.1 km	27.5 km	Carrefour de la Ferme Espagnol D30 - D70	D70	↑	14:57	14:49	14:42	15:20			329 -
3.0 km	109.1 km	24.5 km	Intersection D70 - D23	D23	↑	15:01	14:53	14:46	15:25			341 +
1.3 km	110.4 km	23.2 km	Ginasservis - Passage 3 sur la ligne d'ARRIVEE - GPM CA	D23	↑	15:05	14:56	14:49	15:29	GPM CA - 2		408 +
0.4 km	110.8 km	22.8 km	Ginasservis - Place du Dr Richaud - Inter. Rue des Écoles - D23	D23	↑	15:05	14:57	14:50	15:30			421 +
0.4 km	111.2 km	22.4 km	Ginasservis - Rf Point Intermarché - D23 - Rte de Ginasservis (D554)	D554	→	15:06	14:58	14:50	15:30			411 -
1.1 km	112.3 km	21.3 km	Ginasservis - Rd Point Ch de Capridon - D36 - Rte de Ginasservis (D554)	D554	↑	15:08	14:59	14:52	15:32			416 +
3.2 km	115.5 km	18.1 km	Les Bourdas - Séparateur de voies - Prudence	D554	↑	15:13	15:04	14:57	15:38			448 +
1.6 km	117.1 km	16.5 km	Intersection D35 - D554	D554	→	15:16	15:07	14:59	15:41			479 +
2.2 km	119.3 km	14.3 km	Intersection Chemin des Molières - D554	D554	←	15:18	15:10	15:02	15:45			433 -
0.8 km	120.1 km	13.5 km	La Verdrières - Inters Ch des Mourottes- Piscine Municipale - - D554	D554	↑	15:20	15:11	15:03	15:46			420 -
0.4 km	120.5 km	13.1 km	La Verdrière - Rd Pt de la Cave Viticole D554 - (D30)	D30	→	15:20	15:11	15:03	15:47			424 +
0.2 km	120.7 km	12.9 km	La Verdrière - Passage étroit Pont - Légère Descente - D30	D30	↑	15:20	15:12	15:04	15:47			414 -
0.2 km	120.9 km	12.7 km	La Verdrière - Intersection Chemin de l'hermet - D30	D30	↑	15:21	15:12	15:04	15:47			418 +
3.8 km	124.7 km	8.9 km	Intersection D65- D30	D30	→	15:26	15:17	15:09	15:54			405 -
4.6 km	129.3 km	4.3 km	Carrefour de la Ferme Espagnol D30 - D70	D65	→	15:32	15:23	15:14	16:01			329 -
3.0 km	132.3 km	1.3 km	Intersection D70 - D23	D23	↑	15:37	15:27	15:19	16:06			341 +
1.3 km	133.6 km	0.0 km	Arrivée	D23	↑	15:40	15:31	15:22	16:10		ARRIVÉE	408 +



Plan de la Ville Départ



Plan de la Ville D'Arrivée





Informations Pratiques

Infos pratiques

DÉPART – Varages	Horaire	Lieu
Permanence (dossards) :	9h00 à 11h00	Salle communale Jean Lanteaume
Réunion des Motards Sécurités :	10h45	
Réunion des Directeurs sportifs :	11h00	
Présentation des équipes et signatures des coureurs :	11H00/11H45	Car Podium Régional
Appel des coureurs :	11h50	Place de la Libération
Départ fictif :	12h00	Place de la Libération
Départ réel km 0 :	12h15	Fictif de 6.6 km, 150 m après le viaduc sur la D30 (616 Rte des Lacs)
ARRIVÉE - Ginasservis		
Arrivée		Sur D23 – Devant la salle des Associations
Déviations DS		400m avant la ligne sur la Gauche par Chemin des Ferrages – Rue de la Croix - Rue Grande – Rue de la Plantade
Protocole (Camion podium)		Car podium du VS HYEROIS
Contrôle Médicale		Salle des Associations D23 – Route de Rians - Ginasservis
Permanence et Réception		Salle des Mariages de Ginasservis

Points Particuliers

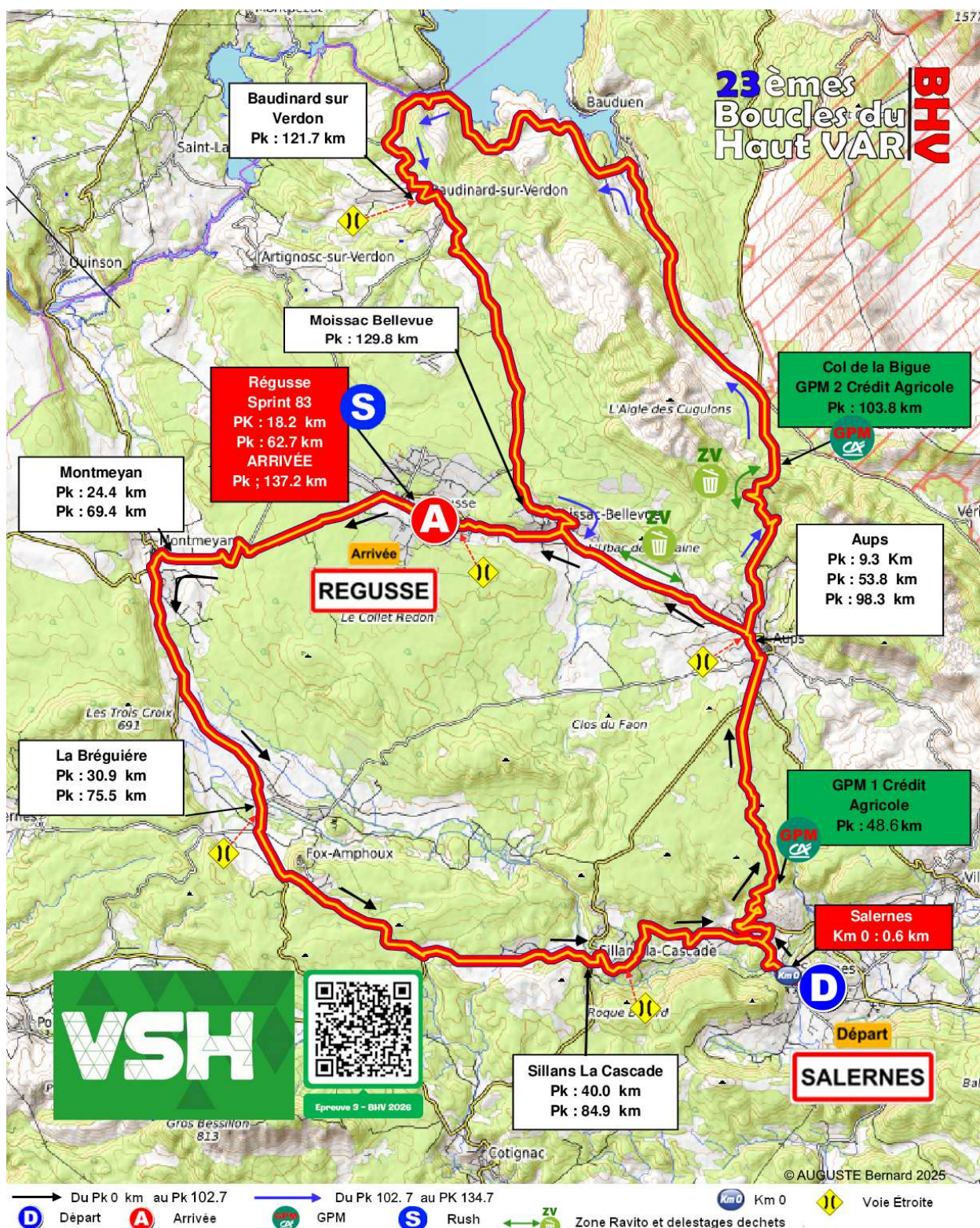
Point Kilométrique depuis Km 0	Drapeaux jaune	Lieux	Remarque
4.3 Km		La Verdière	Séparateurs de voies - Dans le Fictif
4.6 Km		La Verdière	Rétrécissement de la route + Travaux - Dans le Fictif
19.9 Km		Tavernes	Tavernes - Chemin des Rayères vers Route de Barjols (D554) VOIE ETROITE - A partir départ réel
26.4 Km	OUI	Varages D554	A Partir du cimetière, jusqu'au passage sur la ligne, ralentisseurs, chicanes, ralentisseurs - A partir départ réel
34.1 Km	OUI	St Martin de pallières	A l'intersection des D470- D561 1 Ralentisseurs Avant, et 1 après - ASSEZ HAUT - A partir départ réel
46.7 Km / 77.9 Km / 109 Km		Ginasservis	2 ralentisseurs 100m après passage de la ligne - A partir départ réel
53 Km / 84.2 Km / 115.4 Km	OUI	Les Bourdas	Passage des 2 cotés si Peloton, sinon passage à droite A partir départ réel
58.2 Km / 89.4 Km / 120.6 Km	OUI	Sortie la Verdière	Passage étroit Pont en Légère Descente, virage à 90° A partir départ réel

Épreuve 3

Épreuve 03 – Lundi 16 février 2026


Salernes ► Régusse

135.3 Km – Dénivelé : + 2033 m

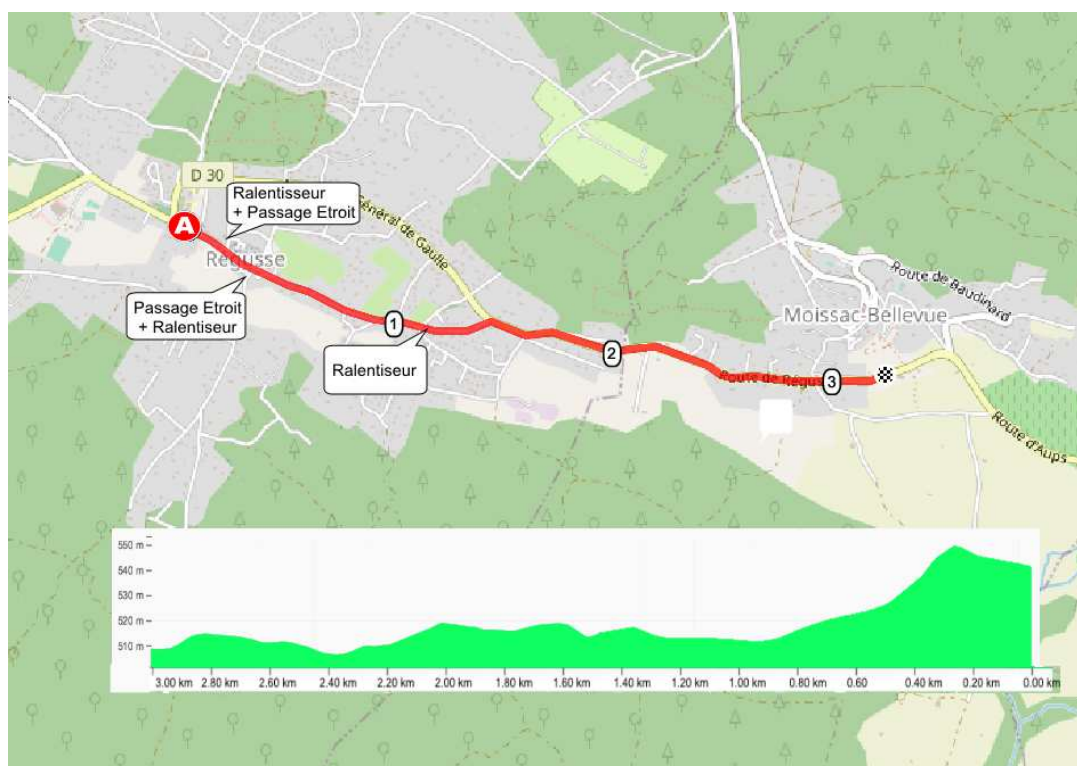




Profil



Parcours et Profil des 3 Derniers Km





Plan de la Ville Départ



Plan de la Ville D'Arrivée





Les Horaires de Passage

lundi 16 février 2026

23èmes Boucles du Haut Var

Salernes (83) / Régusse (83)

			Longueur circuit		135.3 km	Longueur course				134.7 km	
Dist	Cumul course	Reste course	Itinéraire	Routes	Sens	38 km/h	40 km/h	42 km/h	Voiture Réel	Observations	Alt
			Salernes : Cours Théodore Bouge - Inter. Rue Pierre Blanc (D2560) - Rue J.J Rousseau (D2560), Rt Pt les Arneaux - Ch de Perouviers - Rue J.J Rousseau (D2560)	D2560		12:00	12:00	12:00	12:00	Départ	226 -
0.6 km	0.0 km	134.7 km	Salernes : Inters. Impasse de la Croix - EPHAD de la source (0.6 km) - Départ Réel	D2560	↑	12:01	12:01	12:00	12:01	Départ réel	230 #
0.9 km	0.9 km	133.8 km	Intersection Route de Seillan (D2560) - Route d'Aups (560)	D560	→	12:03	12:03	12:01	12:03		266 +
0.4 km	1.3 km	133.4 km	Rond Point D60 - D31	D31	←	12:04	12:04	12:03	12:04		294 +
6.9 km	8.2 km	126.5 km	Aups Rd Point Intermarché - D31 - Rés des Esprigères - Rte de Seillans -D22	D22	↑	12:18	12:17	12:15	12:20		496 +
0.3 km	8.5 km	126.2 km	Aups Inter Route de Villecroze (D557) - D31 - Route de Salernes (D557)	D557	↑	12:19	12:18	12:16	12:20		493 -
0.7 km	9.2 km	125.5 km	Aups Inter Rte de Salernes (D557) -Route d'Aups (D60)	D60	←	12:20	12:19	12:17	12:22		500 +
0.1 km	9.3 km	125.4 km	Aups Inter Route d'Aups (D60) - CH. Ste Catherine - Passage Étroit + Chicanes	VC	→	12:20	12:19	12:17	12:22		505 +
0.7 km	10.0 km	124.7 km	Aups Rd Pt Ch. Ste Catherine - D957 - Rte de Vérignon (D957) - Rte de Moissac (D9)	D9	←	12:22	12:21	12:18	12:23		530 +
4.6 km	14.6 km	120.1 km	Intersection Route de Moissac (D9) - Blaquet Bas (D30)	D30	↑	12:29	12:27	12:25	12:31		504 -
2.1 km	16.7 km	118.0 km	Régusse Intersection - (D30) - Ave Frédéric Mistral (D260)	D260	←	12:32	12:31	12:28	12:35		517 -
1.2 km	17.9 km	116.8 km	Régusse Inter Rue du Marché - Rue des Moulins (D260) - Grande Rue (D2030)	D2030	↑	12:34	12:33	12:30	12:37		546 +
0.3 km	18.2 km	116.5 km	Régusse PASSAGE 1 sur Ligne d'Arrivée Sprint 83	D2030	↑	12:35	12:33	12:30	12:38	S RUSH	542 -
0.1 km	18.3 km	116.4 km	Régusse Inter Cours A.Gariel (D2030) - Ave André Maginot (D30)	D30	↑	12:35	12:33	12:31	12:38		546 +
0.4 km	18.7 km	116.0 km	Régusse Inter Ave des Contents (D271) - Ave André Maginot (D30)	D30	←	12:36	12:34	12:31	12:39		550 +
3.3 km	22.0 km	112.7 km	Intersection D71 - D30	D30	↑	12:41	12:39	12:36	12:44		514 -
2.4 km	24.4 km	110.3 km	Montmeyan Rd-Pt Salle des Fêtes -D30 - Rte des Lacs (D13) - Le Pont Neuf - D13	D13	←	12:44	12:42	12:39	12:48		472 -
0.5 km	24.9 km	109.8 km	Montmeyan Rd-Pt Les Aires - D13 - Prom du Château (D2013) - D30 - D13	D13	←	12:45	12:43	12:40	12:49		488 +
2.3 km	27.2 km	107.5 km	Intersection D13- D71	D13	←	12:48	12:46	12:43	12:53		473 -
3.7 km	30.9 km	103.8 km	La Bréguère - Intersection D13- Route d'Aups (D60)	D60	↑	12:54	12:51	12:47	12:58		415 -
0.5 km	31.4 km	103.3 km	Rond Point du Logis - D60 D13	D13	↑	12:55	12:52	12:48	12:59		425 +
0.9 km	32.3 km	102.4 km	Intersection D13- D32	D32	↑	12:56	12:53	12:50	13:01		438 +
4.0 km	36.3 km	98.4 km	Intersection D13- Route de Barjols D560	D560	←	13:02	12:59	12:55	13:07		412 -
3.7 km	40.0 km	94.7 km	Sillan la Cascade - Rond Point D22 - D560	D560	↑	13:08	13:04	13:00	13:13		387 -
0.5 km	40.5 km	94.2 km	Intersection Route d'Aups (D22)- Route de Salernes (D560)	D560	→	13:08	13:05	13:01	13:14		369 -
4.9 km	45.4 km	89.3 km	Intersection Route de Seillan (D2560) - Route d'Aups (560)	D560	←	13:15	13:11	13:07	13:21		266 -
0.4 km	45.8 km	88.9 km	Rond Point D60 - D31	D31	←	13:16	13:13	13:08	13:23		294 +
2.8 km	48.6 km	86.1 km	Chemin du Ball Trappe Salernes - GPM Crédit Agricole 1	D31	↑	13:23	13:19	13:14	13:31	GPM1	430 +
4.1 km	52.7 km	82.0 km	Aups Rd Point Intermarché - D31 - Rés des Esprigères - Rte de Seillans -D22	D22	↑	13:31	13:26	13:21	13:39		496 +
0.3 km	53.0 km	81.7 km	Aups Inter Route de Villecroze (D557) - D31 - Route de Salernes (D557)	D557	↑	13:31	13:27	13:21	13:39		493 -
0.7 km	53.7 km	81.0 km	Aups Inter Rte de Salernes (D557) -Route d'Aups (D60)	D60	←	13:32	13:28	13:22	13:40		500 +
0.1 km	53.8 km	80.9 km	Aups Inter Route d'Aups (D60) - CH. Ste Catherine - Passage Étroit + Chicanes	VC	→	13:33	13:28	13:23	13:41		505 +
0.7 km	54.5 km	80.2 km	Aups Rd Pt Ch. Ste Catherine - D957 - Rte de Vérignon (D957) - Rte de Moissac (D9)	D9	←	13:34	13:30	13:24	13:42		530 +
1.4 km	55.9 km	78.8 km	Chemin de Riez - Début Zone de Ravitaillement et Zone de Délestage	D9	↑	13:36	13:32	13:26	13:45	ZV ZONE VERTE	525 -
2.3 km	58.2 km	76.5 km	Chemin de Gireste - Fin Zone de Ravitaillement et Zone de Délestage	D9	↑	13:40	13:35	13:29	13:48	ZV ZONE VERTE	482 -
0.9 km	59.1 km	75.6 km	Intersection Route de Moissac (D9) - Blaquet Bas (D30)	D30	↑	13:41	13:36	13:30	13:50		504 +
2.1 km	61.2 km	73.5 km	Régusse Intersection - (D30) - Ave Frédéric Mistral (D260)	D260	←	13:45	13:40	13:34	13:54		517 +
1.2 km	62.4 km	72.3 km	Régusse Inter Rue du Marché - Rue des Moulins (D260) - Grande Rue (D2030)	D2030	↑	13:47	13:42	13:36	13:56		546 +
0.3 km	62.7 km	72.0 km	Régusse PASSAGE 2 sur Ligne d'Arrivée Sprint 83	D2030	↑	13:48	13:42	13:36	13:57	S RUSH	542 -
0.1 km	62.8 km	71.9 km	Régusse Inter Cours A.Gariel (D2030) - Ave André Maginot (D30)	D30	↑	13:48	13:42	13:36	13:57		546 +
0.4 km	63.2 km	71.5 km	Régusse Inter Ave des Contents (D271) - Ave André Maginot (D30)	D30	←	13:48	13:43	13:37	13:58		550 +
3.3 km	66.5 km	68.2 km	Intersection D71 - D30	D30	↑	13:53	13:48	13:41	14:03		514 -
2.4 km	68.9 km	65.8 km	Montmeyan Rd-Pt Salle des Fêtes -D30 - Rte des Lacs (D13) - Le Pont Neuf - D13	D13	←	13:57	13:51	13:44	14:07		472 -
0.5 km	69.4 km	65.3 km	Montmeyan Rd-Pt Les Aires - D13 - Prom du Château (D2013) - D30 - D13	D13	←	13:58	13:52	13:45	14:08		488 +
2.3 km	71.7 km	63.0 km	Intersection D13- D71	D13	←	14:01	13:55	13:48	14:11		473 -
3.7 km	75.4 km	59.3 km	La Bréguère - Intersection D13- Route d'Aups (D60)	D60	↑	14:06	14:00	13:53	14:17		415 -
0.5 km	75.9 km	58.8 km	Rond Point du Logis - D60 D13	D13	↑	14:07	14:01	13:54	14:18		425 +
0.9 km	76.8 km	57.9 km	Intersection D13- D32	D32	↑	14:09	14:02	13:55	14:20		438 +
4.0 km	80.8 km	53.9 km	Intersection D13- Route de Barjols D560	D560	←	14:15	14:08	14:01	14:26		412 -
3.7 km	84.5 km	50.2 km	Sillan la Cascade - Rond Point D22 - D560	D560	↑	14:20	14:13	14:06	14:32		387 -
0.5 km	85.0 km	49.7 km	Intersection Route d'Aups (D22)- Route de Salernes (D560)	D560	→	14:21	14:14	14:06	14:33		369 -
4.9 km	89.9 km	44.8 km	Intersection Route de Seillan (D2560) - Route d'Aups (560)	D560	←	14:28	14:21	14:13	14:41		294 -
3.2 km	93.1 km	41.6 km	Rond Point D60 - D31	D31	←	14:38	14:30	14:22	14:51		497 +
3.9 km	97.0 km	37.7 km	Aups Rd Point Intermarché - D31 - Rés des Esprigères - Rte de Seillans -D22	D22	↑	14:44	14:36	14:27	14:58		493 -
0.3 km	97.3 km	37.4 km	Aups Inter Route de Villecroze (D557) - D31 - Route de Salernes (D557)	D557	↑	14:45	14:36	14:28	14:59		497 +
1.3 km	98.6 km	36.1 km	Aups Inter Rte de Salernes (D557) -Route d'Aups (D60)	D60	←	14:47	14:38	14:30	15:01		505 +
0.1 km	98.7 km	36.0 km	Aups Inter Route d'Aups (D60) - CH. Ste Catherine - Passage Étroit + Chicanes	VC	→	14:46	14:38	14:29	15:01		525 +
0.2 km	98.9 km	35.8 km	Aups Rd Pt Ch. Ste Catherine - D957 - Rte de Moissac (D9) Rte de Vérignon (D957) -	D957	↑	14:47	14:38	14:29	15:01		504 -
2.9 km	101.8 km	32.9 km	Début Zone de Ravitaillement et Zone de Délestage	D957	↑	14:56	14:47	14:38	15:11	ZV ZONE VERTE	700 +
1.8 km	103.6 km	31.1 km	Fin Zone de Ravitaillement et Zone de Délestage	D957	↑	15:01	14:52	14:43	15:16	ZV ZONE VERTE	798 +
0.2 km	103.8 km	30.9 km	Col de la Bigue - GPM Crédit Agricole 2	D957	↑	15:01	14:52	14:43	15:17	GPM 2	800 +
0.2 km	104.0 km	30.7 km	Intersection D9 - D957	D957	←	15:02	14:53	14:43	15:17		798 -
1.4 km	105.4 km	29.3 km	Intersection D9 - D957	D957	↑	15:03	14:54	14:44	15:19		714 -
0.3 km	105.7 km	29.0 km	Intersection D957 - direction Bauduen (D49)	D49	←	15:04	14:54	14:45	15:19		709 -
6.1 km	111.8 km	22.9 km	Intersection D49 - D71	D71	←	15:11	15:02	14:52	15:28		509 -
5.9 km	117.7 km	17.0 km	Intersection Pont du Lac de Ste Croix (D111) - D71	D71	←	15:21	15:11	15:00	15:38		507 -
2.0 km	119.7 km	15.0 km	Intersection D71 - D9	D9	↑	15:25	15:15	15:04	15:43		585 +
2.0 km	121.7 km	13.0 km	Baudinard sur Verdon + Passage étroit D9	D9	↑	15:29	15:18	15:08	15:47		627 +
0.9 km	122.6 km	12.1 km	Intersection D71 - D9	D9	↑	15:30	15:20	15:09	15:48		644 +
7.2 km	129.8 km	4.9 km	Moissac Bellevue - Inter. LE Plan Défend (D 2009)- ROUTE DE Baudinard (D9)	D9	↑	15:41	15:30	15:19	16:00		589 -
0.3 km	130.1 km	4.6 km	Moissac Bellevue - Inter. D 2009- ROUTE DE Baudinard (D9)	D9	↑	15:42	15:30	15:19	16:00		573 -
1.2 km	131.3 km	3.4 km	Intersection Route de Moissac (D9) - Blaquet Bas (D30)	D30	→	15:43	15:32	15:20	16:02		504 -
2.2 km	133.5 km	1.2 km	Régusse Intersection - (D30) - Ave Frédéric Mistral (D260)	D260	←	15:46	15:35	15:24	16:06		517 +
1.0 km	134.5 km	0.2 km	Régusse Inter Rue du Marché - Rue des Moulins (D260) - Grande Rue (D2030)	D2030	↑	15:49	15:37	15:26	16:08		546 +
0.2 km	134.7 km	0.0 km	Régusse ARRIVÉE	D2030	↑	15:49	15:37	15:26	16:08	ARRIVÉE	542 -



Informations Pratiques

Infos pratiques

DÉPART – Salernes	Horaire	Lieu
Permanence (dossards) :	9h00 à 11h00	Salle des Plantiers
Réunion Motards Sécurité :	10h45	-
Réunion des Directeurs sportifs :	11h00	Cinéma de Salernes, près du Cours Théodore Bouges à Salernes
Présentation des équipes et signatures des coureurs :	11h00 /11h45	Car podium régional Cours Théodore Bouge
Appel des coureurs :	11h50	Cours Théodore Bouge
Départ fictif :	12h00	Pour la traversée de la ville de Salernes sur 0.6 km.
Départ réel km 0 :	12h03	Devant EPHAD DE LA Source – Chemin de Ste Croix sur la D2560
ARRIVÉE – Régusse		
Arrivée	15H30	Cours Alexandre Gariel
Déviation DS		Parking 100 m à Droite, avant la Ligne d'Arrivée
Protocole (Camion podium)		Car podium VSH sur la ligne d'Arrivée
Contrôle Médicale		Cantine Scolaire de Régusse
Permanence et Réception		Salle des Fêtes de Régusse

POINTS PARTICULIERS

Point Kilométrique depuis Km 0	Drapeaux jaune	Lieux	Remarque
9.3 km / 53.8 km / 101.1 km	OUI	Aups - Ch de Ste Catherine	Voie étroite - Chicane - Ralentisseur
17.9 km / 62.4 km / 134.5 km		D2030 - Traversée de Régusse	Rétrécissement de la Chaussée + Ralentisseurs
31 km / 75.5 km	OUI	100 m Après la Bréguière sur la D60	chicanes GAUCHE/ DROITE
40.4 Km / 84.6 km	OUI	Sillan La Cascade sur D560	Pont étroit en bas de descente
105.4 km	OUI	Avant intersection D957-D49 vers Bauduen	Séparateur de voie sur 300m
121.7		Baudinard sur Verdon sur D9	Rétrécissement de la Chaussée

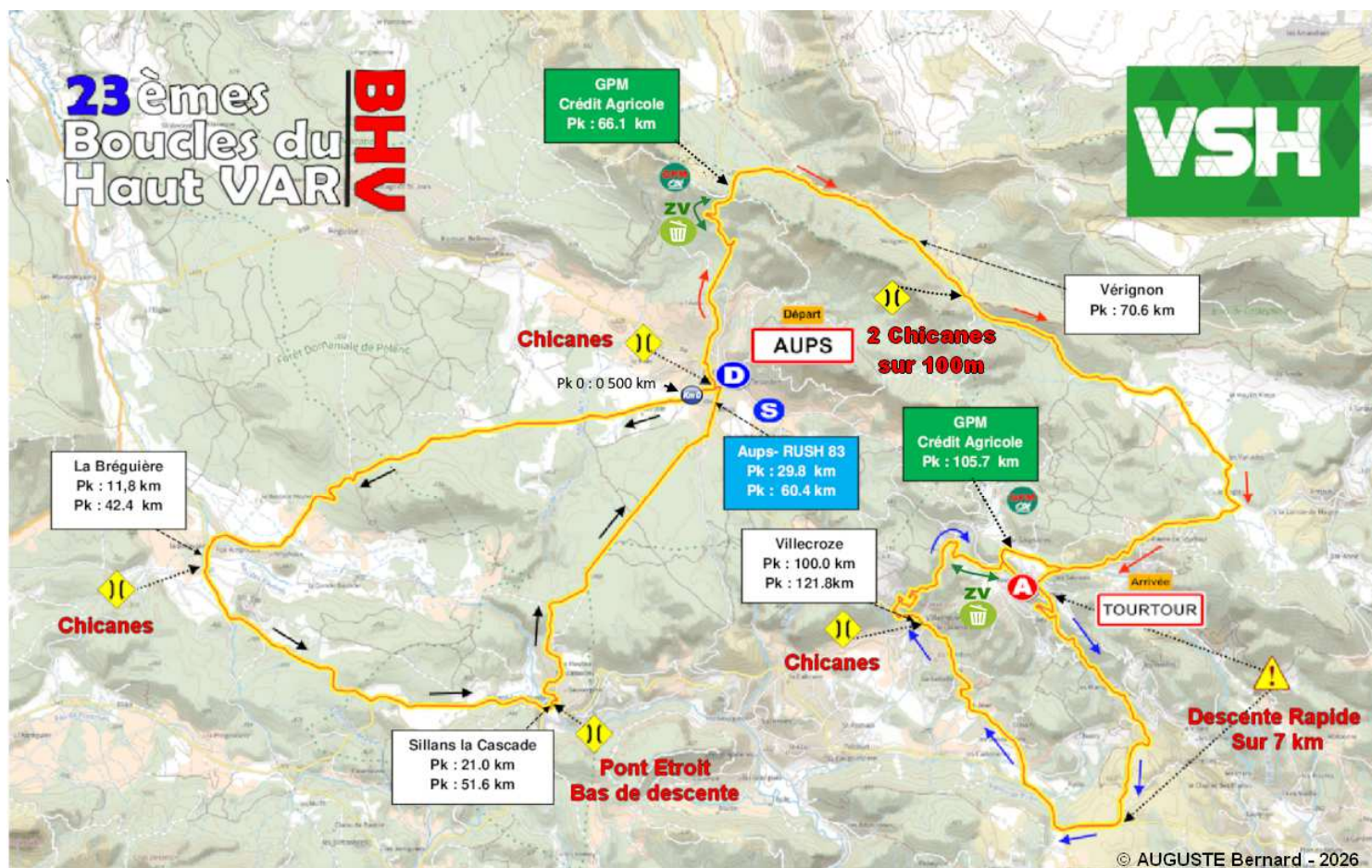


Épreuve 4

Épreuve 04 – Mardi 17 février 2026

Aups ► Tourtour

128.7 km – Dénivelé : + 2008 m




→ Parcours du Pk 0 km au Pk 60.8 km → Parcours du Pk 60.8 km au Pk 84.8 km → Parcours du Pk 84.8 à l'Arrivée

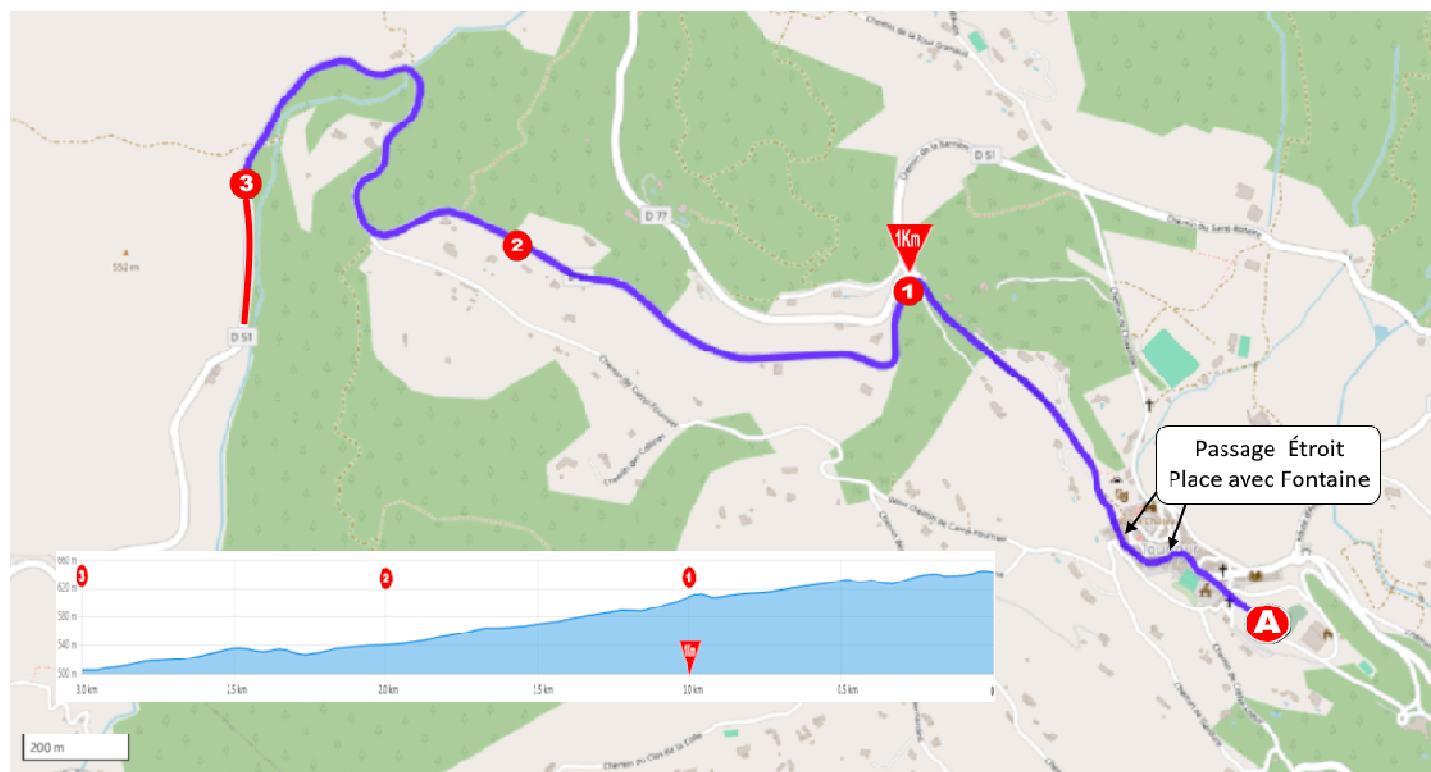
D Départ **A** Arrivée **GPM** GPM Crédit Agricole **S** Sprint 83 **ZV** Zone Verte Ravitaillement **P** Passage Étroit Pont **!** Descente Rapide



Profil



Parcours et Profil des 3 Derniers Km





Les Horaires de Passage

mardi 17 février 2026												
23ème Édition des Boucles du Haut Var												
Aups (83) / Tourtour (83)												
			Longueur circuit		128.7 km	Longueur course				128.1 km		
Dist	Cumul course	Reste course	Itinéraire			Moyennes horaires				Voiture Balais	Observations	Alt
				Routes	Sens	40 km/h	42 km/h	44 km/h				
			Aups : Départ, Place du Marché, D557	D	D557	→	12:00	12:00	12:00	12:00	Départ FICTIF	500 -
0.1 km			Intersection Ch Ste Catherine - Avenue Docteur Roziès (D60)	D60	↑	12:00	12:00	12:00	12:00			505 +
0.5 km	0.0 km	128.1 km	Aups : Panneau sortie Aups Départ Réel	D60	↑	12:01	12:01	12:01	12:01		Départ Réel	508 +
10.4 km	10.4 km	117.7 km	Amphoux : Inter. Ch des Amandiers- Grande Rue - Route d'Aups (D60)	D60	↑	12:16	12:15	12:14	12:18			424 -
0.9 km	11.3 km	116.8 km	Amphoux : Inter. Ch du Cléou - Route d'Aups (D60)	D60	↑	12:17	12:16	12:15	12:19			426 +
0.5 km	11.8 km	116.3 km	La Bréguière : Inter D13 - Route d'Aups (D60)- Route de Montmeyan (D60)	D60	←	12:18	12:17	12:16	12:20			416 -
0.1 km	11.9 km	116.2 km	La Bréguière -D60 - Chicanes	D60	↑	12:18	12:17	12:16	12:20			417 +
0.4 km	12.3 km	115.8 km	Rond Point du Logis	D13	←	12:18	12:18	12:17	12:21			425 +
0.9 km	13.2 km	114.9 km	Intersection D13 - D32	D32	↑	12:20	12:19	12:18	12:23			438 +
4.0 km	17.2 km	110.9 km	Intersection D32 - Route de Barjols (D560)	D560	←	12:26	12:25	12:23	12:29			412 -
3.8 km	21.0 km	107.1 km	Rond Point Entrée Sillans La Cascade D22 - D560	D560	↑	12:31	12:30	12:28	12:35			387 -
0.4 km	21.4 km	106.7 km	Sillans La Cascade Intersection Rte de Barjols (D560) - Rte d'Aups (D22)	D22	←	12:32	12:30	12:29	12:36			370 -
7.4 km	28.8 km	99.3 km	Aups - Sortie L'Escalade du Verdon - Rte de Sillans (D22)	D22	↑	12:44	12:42	12:40	12:51			495 +
0.2 km	29.0 km	99.1 km	Rd Pt Intermarché - Rte de Sillans (D22)- Rte de Salernes (D31)- D22	D22	←	12:45	12:43	12:41	12:51			495 -
0.3 km	29.3 km	98.8 km	Aups : InterR. Route de Salernes (D22) - Route de Villecroze (D557)- D557	D557	↑	12:45	12:43	12:41	12:51			493 -
0.3 km	29.6 km	98.5 km	Aups : Inter. Gendarmerie - Route du Stade - D557	D557	↑	12:46	12:43	12:42	12:52			497 +
0.2 km	29.8 km	98.3 km	Aups : Ancienne Station Service AVIA -Rush Sprint 83 - D557	S	D557	↑	12:46	12:44	12:42	12:52	S RUSH	498 +
0.2 km	30.0 km	98.1 km	Intersection Ave de Verdun (D557) - Avenue Docteur Roziès (D60)	D60	←	12:46	12:44	12:42	12:53			500 +
0.1 km	30.1 km	98.0 km	Intersection Ch Ste Catherine - Avenue Docteur Roziès (D60)	D60	↑	12:46	12:44	12:42	12:53			505 +
10.9 km	41.0 km	87.1 km	Amphoux : Inter. Ch des Amandiers- Grande Rue - Route d'Aups (D60)	D60	↑	13:02	12:59	12:56	13:11			424 -
0.9 km	41.9 km	86.2 km	Amphoux : Inter. Ch du Cléou - Route d'Aups (D60)	D60	↑	13:03	13:00	12:58	13:12			426 +
0.5 km	42.4 km	85.7 km	La Bréguière : Inter D13 - Route d'Aups (D60)- Route de Montmeyan (D60)	D60	←	13:04	13:01	12:58	13:13			416 -
0.1 km	42.5 km	85.6 km	La Bréguière -D60 - Chicanes	D60	↑	13:04	13:01	12:58	13:13			417 +
0.4 km	42.9 km	85.2 km	Rond Point du Logis	D13	←	13:05	13:02	12:59	13:14			425 +
0.9 km	43.8 km	84.3 km	Intersection D13 - D32	D32	↑	13:06	13:03	13:00	13:16			438 +
4.0 km	47.8 km	80.3 km	Intersection D32 - Route de Barjols (D560)	D560	←	13:12	13:09	13:06	13:22			412 -
3.8 km	51.6 km	76.5 km	Rond Point Entrée Sillans La Cascade D22 - D560	D560	↑	13:17	13:14	13:11	13:28			387 -
0.4 km	52.0 km	76.1 km	Sillans La Cascade Intersection Rte de Barjols (D560) - Rte d'Aups (D22)	D22	←	13:18	13:14	13:11	13:29			370 -
7.4 km	59.4 km	68.7 km	Aups - Sortie L'Escalade du Verdon - Rte de Sillans (D22)	D22	↑	13:31	13:26	13:23	13:43			495 +
0.2 km	59.6 km	68.5 km	Rd Pt Intermarché - Rte de Sillans (D22)- Rte de Salernes (D31)- D22	D22	←	13:31	13:27	13:23	13:44			495 -
0.3 km	59.9 km	68.2 km	Aups : InterR. Route de Salernes (D22) - Route de Villecroze (D557)- D557	D557	↑	13:31	13:27	13:23	13:44			493 -
0.3 km	60.2 km	67.9 km	Aups : Inter. Gendarmerie - Route du Stade - D557	D557	↑	13:32	13:28	13:24	13:45			497 +
0.2 km	60.4 km	67.7 km	Aups : Ancienne Station Service AVIA -Rush Sprint 83 - D557	S	D557	↑	13:32	13:28	13:24	13:45	S RUSH	498 +
0.2 km	60.6 km	67.5 km	Aups Intersection Ave de Verdun (D557) - Avenue Docteur Roziès (D60)	D60	←	13:33	13:28	13:24	13:46			500 +
0.1 km	60.7 km	67.4 km	Intersection Avenue Docteur Roziès (D60) - Ch Ste Catherine - CHICANES	VC	→	13:33	13:28	13:24	13:46			505 +
0.1 km	60.8 km	67.3 km	Aups; Intersection Rue Emile Plan- Ch Ste Catherine -	VC	↑	13:33	13:29	13:25	13:46			506 +
0.6 km	61.4 km	66.7 km	Rd-Pt AV Albet 1er (D957) - Rte de Moissac (D9) - Rte de Vénignon (D957)	D957	↑	13:34	13:30	13:26	13:48			528 +
2.5 km	63.9 km	64.2 km	Début de Zone de ravitaillement - Délestage déchets	ZV	D957	↑	13:40	13:35	13:31	13:54	ZV RAVITO	642 +
2.0 km	65.9 km	62.2 km	Fin de Zone de ravitaillement - Délestage déchets	D957	↑	13:46	13:41	13:37	14:01			780 +
0.2 km	66.1 km	62.0 km	Col de la Bigue - GPM Crédit Agricole	D957	↑	13:48	13:43	13:38	14:03		GPM C-A 1	800 +
0.2 km	66.3 km	61.8 km	Intersection D957 - D6	D6	→	13:48	13:43	13:38	14:03			797 -
1.0 km	67.3 km	60.8 km	Intersection D49 - D6	D6	→	13:49	13:44	13:39	14:04			751 -
3.3 km	70.6 km	57.5 km	Mairie de Vénignon D6-D49	D49	↑	13:56	13:50	13:45	14:12			854 +
7.0 km	77.6 km	50.5 km	Hameau Les Vergelins - 2 CHICANES séparées de 100m	D49	↑	14:04	13:58	13:53	14:22			653 -
2.9 km	80.5 km	47.6 km	Intersection D49 - D51	D51	→	14:08	14:02	13:57	14:27			637 -
2.4 km	82.9 km	45.2 km	St Pierre de Tourtour Intersection ave de la Bastide - Rte d'Ampus (D51)	D51	↑	14:13	14:07	14:01	14:32			710 +
1.9 km	84.8 km	43.3 km	Chemin de Ste Rozaire - Rte d'Ampus (D51)	D51	↑	14:16	14:09	14:03	14:35			679 -
0.7 km	85.5 km	42.6 km	Tourtour Rd Pt des Ribas - Rte d'Ampus (D51) - D77 Début decente	D77	←	14:16	14:10	14:04	14:36		Descente	633 -
7.4 km	92.9 km	35.2 km	fin Descente de Tourtour Inter D77 - D557	D557	→	14:25	14:18	14:12	14:46		Sinueuse	385 -
1.1 km	94.0 km	34.1 km	Carrefour de la SPA (D10) - Rte de Salernes (D557)	D557	↑	14:27	14:20	14:13	14:47			366 -
1.4 km	95.4 km	32.7 km	Rd Point de l'Inter. Rte de Salernes (D560) - Rte de Villecroze (D557)	D557	→	14:28	14:21	14:15	14:49			291 -
4.5 km	99.9 km	28.2 km	Villecroze : Restaurant les Cigales - Parking de l'église - Chicanes	D557	↑	14:35	14:28	14:21	14:57			337 +
0.1 km	100.0 km	28.1 km	Villecroze : Rte de Salernes (D51) - D557	D557	↑	14:36	14:28	14:21	14:58			338 +
0.7 km	100.7 km	27.4 km	Intersection D557 - D51	D51	→	14:37	14:30	14:23	14:59			368 +
2.2 km	102.9 km	25.2 km	Début de Zone de ravitaillement - Délestage déchets	ZV	D51	↑	14:43	14:35	14:28	15:06	ZV RAVITO	498 +
2.0 km	104.9 km	23.2 km	Fin de Zone de ravitaillement - Délestage déchets	D51	↑	14:48	14:40	14:33	15:11			586 +
0.5 km	105.4 km	22.7 km	Rond Point deTourtour - Rte d'Aups (D77) - D51 - ch de la Barriere	VC	↑	14:49	14:41	14:34	15:13			613 +
0.3 km	105.8 km	22.4 km	Ch de la Barriere - Ch de Chavardet - Ch. de Ste Rozaire - GPM CA	VC	↑	14:50	14:42	14:35	15:14		GPM C-A 2	636 +
0.9 km	106.7 km	21.5 km	Chemin de Ste Rozaire - Rte d'Ampus (D51)	D51	↑	14:52	14:44	14:37	15:17			679 +
0.7 km	107.4 km	20.8 km	Tourtour Rd Pt des Ribas - Rte d'Ampus (D51) - D77 Début decente	D77	←	14:53	14:45	14:37	15:17		Descente	633 -
7.4 km	114.8 km	13.4 km	fin Descente de Tourtour Inter D77 - D557	D557	→	15:02	14:53	14:45	15:28		Sinueuse	385 -
1.1 km	115.9 km	12.3 km	Carrefour de la SPA (D10) - Rte de Salernes (D557)	D557	↑	15:03	14:54	14:47	15:29			366 -
1.4 km	117.3 km	10.9 km	Rd Point de l'Inter. Rte de Salernes (D560) - Rte de Villecroze (D557)	D557	→	15:05	14:56	14:48	15:31			291 -
4.5 km	121.8 km	6.4 km	Villecroze : Restaurant les Cigales - Parking de l'église - Chicanes	D557	↑	15:12	15:03	14:55	15:39			337 +
0.1 km	121.9 km	6.3 km	Villecroze : Rte de Salernes (D51) - D557	D557	↑	15:12	15:03	14:55	15:39			338 +
0.7 km	122.6 km	5.6 km	Intersection D557 - D51	D51	→	15:14	15:05	14:56	15:41			368 +
4.6 km	127.2 km	1.0 km	Rond Point deTourtour - Rte d'Aups (D77) - D51 - ch de la Barriere	VC	→	15:25	15:15	15:06	15:54			596 +
0.7 km	127.9 km	0.3 km	Tourtour Place des Ormeaux	VC	→	15:26	15:17	15:08	15:56			628 +
0.3 km	128.2 km	0.0 km	Tourtour: Monté de l'Eglise St Denis		↑	15:27	15:17	15:08	15:57		ARRIVÉE	640 +



Plan de la Ville Départ



Plan de la Ville D'Arrivée





Information Pratiques

Infos pratiques

DÉPART – Aups	Horaire	Lieu
Permanence (dossards) :	9h00 à 11h00	Salle Anatole Lambert
Réunion Motards Sécurité :	10h45	
Réunion des Directeurs sportifs :	11h00	
Présentation des équipes et signatures des coureurs :	11h00 /11h45	Car podium régional Place F. Mistral
Appel des coureurs :	11h50	Place F. Mistral
Départ fictif :	12h00	0.600 km Jusqu'au panneau sorti d'Aups sur D60
Départ réel km 0 :	12h03	D60
ARRIVÉE Tourtour		
Arrivée	15H00	Montée de Saint Denis
Déviations DS		100 m à Droite, Avant la Ligne d'Arrivée
Protocole (Camion podium)		Car podium VSH sur la ligne d'Arrivée
Contrôle Médicale		Mairie de Tourtour
Permanence et Réception		Mairie de Tourtour

Points Particuliers

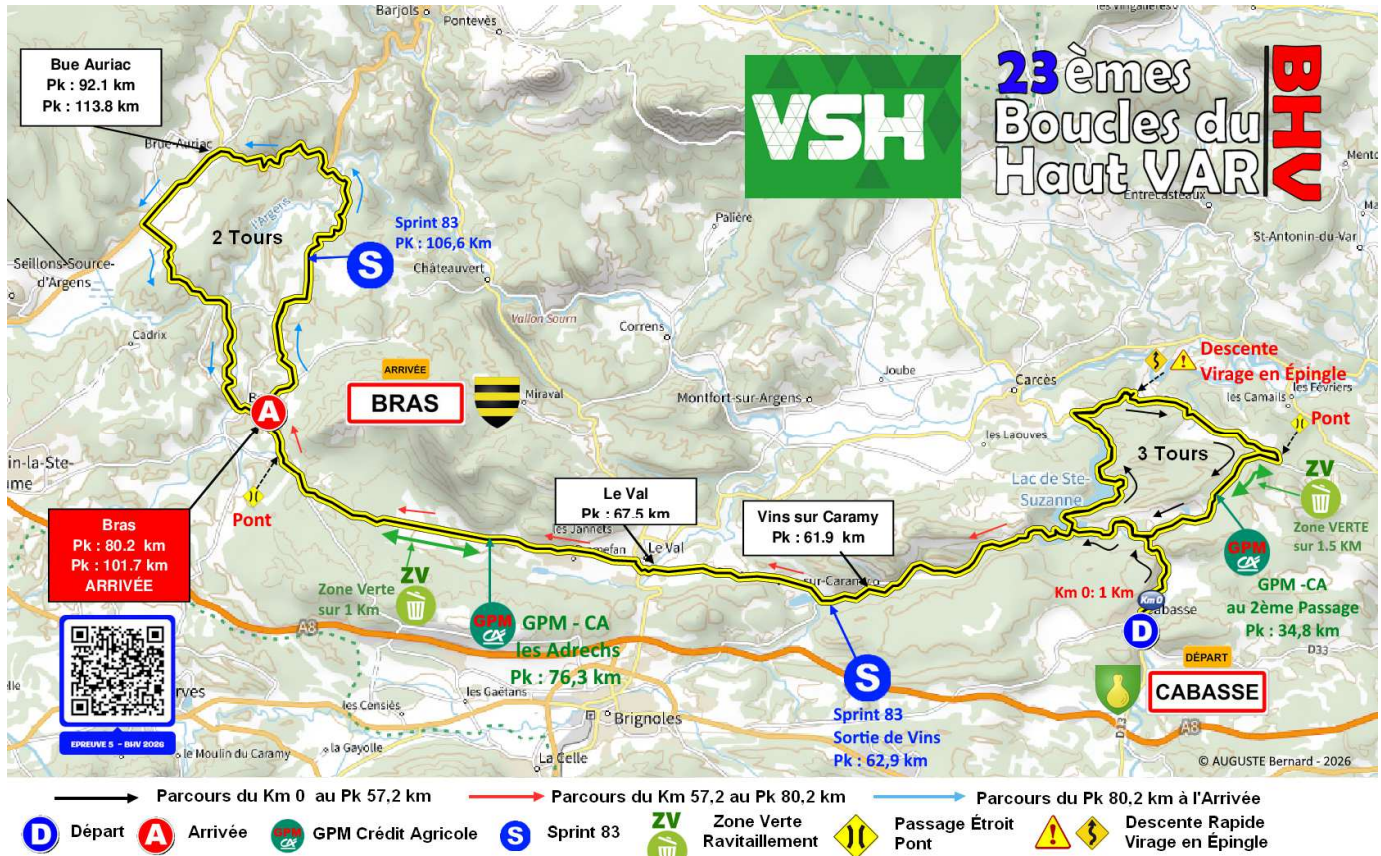
Point Kilométrique depuis Km 0	Drapeaux jaune	Lieux	Remarque
11.9 Km / 42.5 Km	OUI	La Bréguière - D60	Chicanes sur D60
21.2 Km / 51.8 Km	OUI	Sillans la Cascade D560	Rétrécissement de la route - Pont
60.8 km	OUI	Aups Entrée du Chemin Ste Catherine	Chicanes et ralentisseurs
78.1 et 78.2	OUI	Hameau les Vergelins sur D49 (7 km après Vérignon environ)	2 Chicanes espacées de 150 m
85 km à 92 km	OUI	Tourtour sur D77	Au rond point avant la descente + suivis d'une descente rapide et sinueuse sur 7 km....
99.9 Km / 121.8 Km	OUI	Villecroze les grottes sur D557	Chicanes et ralentisseurs au niveau du " Restaurant La Cigale " et entrée Parking de l'Eglise

Épreuve 5


Épreuve 05 – Mercredi 18 février 2026

Cabasse ► Bras

124.3 km – Dénivelé 1700 m



Profil





Les Horaires de Passage

mercredi 18 février 2026 23^{èmes} Boucles du Haut Var

Cabasse (83) / Bras (83)

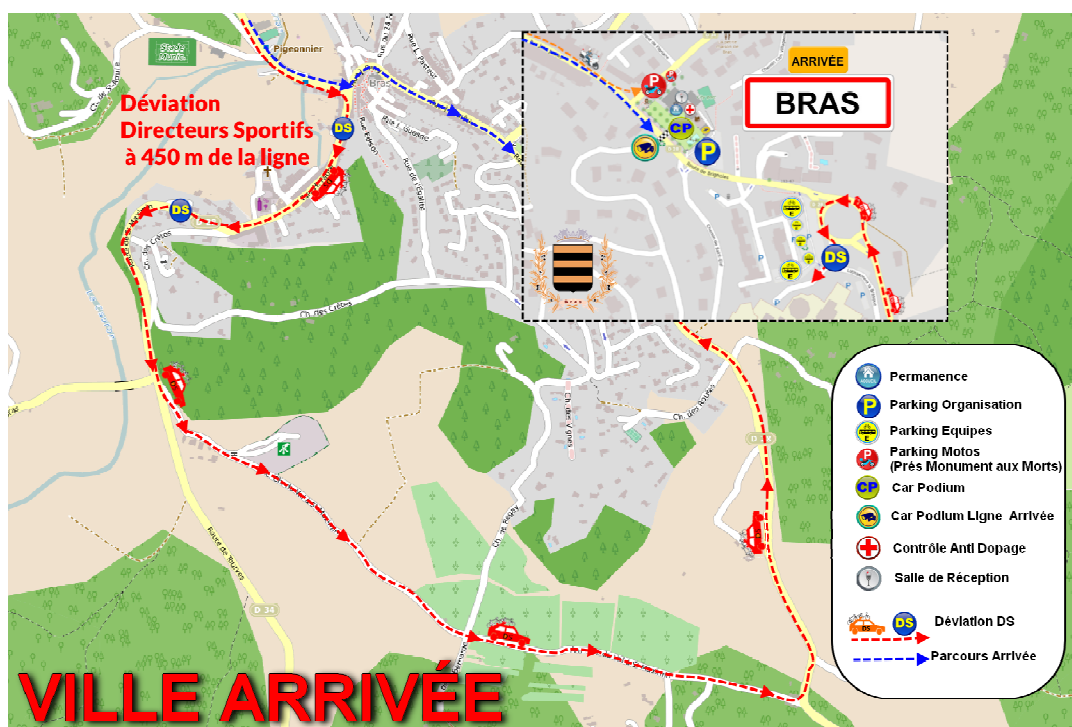
			Longueur circuit	124.3 km	Longueur course				123.3 km		
					Moyennes hor aires						
Dist	Cumul course	Reste course	Itinéraire	Routes	Sens	40 km/h	42 km/h	44 km/h	Voiture Balais	Observations	Alt
0.0 km			Cabasse - Impasse du Château - Place J.Dotto - Départ Fictif	D	VC	↑	12:00	12:00	12:00	Départ FICTIF	202 -
0.1 km			Cabasse - rue Pasteur (D13)	D13	→	12:00	12:00	12:00	12:00		203 +
0.2 km			Cabasse - Inter.Rue Pasteur - Placee de la libération - Rue J. Ferry (D13)	D13	←	12:00	12:00	12:00	12:00		204 +
0.3 km			Cabasse - Inter. St Annonciade - Rue st Pierre - Rue Jules Ferry (D13)	D13	↑	12:01	12:01	12:01	12:01	Ralentisseur	201 -
0.5 km	0.0 km	123.3 km	Aire de Stationnement - Camping Car Park (D13)	D13	↑	12:02	12:02	12:02	12:02	Départ Réel	199 -
1.7 km	1.7 km	121.6 km	Intersection D13 - D79	D13	←	12:04	12:04	12:04	12:05		199 -
2.2 km	3.9 km	119.4 km	Intersection D24 - Route de Carces D13	D13	→	12:07	12:07	12:07	12:08		171 -
5.1 km	9.0 km	114.3 km	Intersection: Route du Lac (D13)- Route de Carces (D279)	D279	→	12:15	12:14	12:14	12:16		161 -
0.5 km	9.5 km	113.8 km	Intersection: chemin de Pierrefeu (VC) - Route de Carces (D279)	D279	↑	12:16	12:15	12:14	12:17		170 +
1.3 km	10.8 km	112.5 km	Descente rapide - Virage en épingle	D279	↑	12:17	12:17	12:16	12:19		136 -
0.2 km	11.0 km	112.3 km	Intersection: chemin de Ste Croix (VC) - Route de Carces (D279)	D279	↑	12:18	12:17	12:16	12:19		134 -
2.0 km	13.0 km	110.3 km	Intersection: Hameau de Fereau (VC) - Route de Carces (D279)	D279	↑	12:21	12:20	12:19	12:23		149 +
1.2 km	14.2 km	109.1 km	Intersection: Chemin des Gazans (VC) - Route de Carces (D279)	D279	↑	12:23	12:22	12:21	12:26		194 +
1.0 km	15.2 km	108.1 km	Intersection: Route de Carces (D279) - D23	D23	←	12:25	12:24	12:23	12:27		186 -
0.1 km	15.3 km	108.0 km	Sortie parking Abbaye du Thoronet	D79	↑	12:25	12:24	12:23	12:27		189 +
1.7 km	17.0 km	106.3 km	Biopole de la Gagére	D79	↑	12:29	12:27	12:26	12:32		259 +
2.5 km	19.5 km	103.8 km	Intersection D79 - D13	D13	←	12:32	12:30	12:29	12:35		199 -
2.2 km	21.7 km	101.6 km	Intersection D24 - Route de Carces D13	D13	→	12:35	12:33	12:32	12:38		171 -
5.1 km	26.8 km	96.5 km	Intersection: Route du Lac (D13)- Route de Carces (D279)	D279	→	12:42	12:40	12:39	12:47		161 -
0.5 km	27.3 km	96.0 km	Intersection: chemin de Pierrefeu (VC) - Route de Carces (D279)	D279	↑	12:43	12:41	12:39	12:48		170 +
1.3 km	28.6 km	94.8 km	Descente rapide - Virage en épingle	D279	↑	12:45	12:43	12:41	12:50		136 -
0.2 km	28.8 km	94.5 km	Intersection: chemin de Ste Croix (VC) - Route de Carces (D279)	D279	↑	12:45	12:43	12:41	12:50		134 -
2.0 km	30.8 km	92.5 km	Intersection: Hameau de Fereau (VC) - Route de Carces (D279)	D279	↑	12:48	12:46	12:44	12:53		149 +
1.2 km	32.0 km	91.3 km	Intersection: Chemin des Gazans (VC) - Route de Carces (D279)	D279	↑	12:51	12:48	12:46	12:56		194 +
1.0 km	33.0 km	90.3 km	Intersection: Route de Carces (D279) - D23	D23	←	12:52	12:50	12:48	12:58		186 -
0.1 km	33.1 km	90.2 km	Sortie parking Abbaye du Thoronet	D79	↑	12:53	12:50	12:48	12:58		193 +
1.7 km	34.8 km	88.5 km	Biopole de la Gagére	D79	↑	12:56	12:54	12:51	13:02	GMP CA - 1	259 +
2.5 km	37.3 km	86.0 km	Intersection D79 - D13	D13	↑	12:59	12:57	12:54	13:06		199 -
2.2 km	39.5 km	83.8 km	Intersection D24 - Route de Carces D13	D13	→	13:02	12:59	12:57	13:09		171 -
5.1 km	44.6 km	78.7 km	Intersection: Route du Lac (D13)- Route de Carces (D279)	D279	→	13:10	13:07	13:04	13:17		161 -
0.5 km	45.1 km	78.2 km	Intersection: chemin de Pierrefeu (VC) - Route de Carces (D279)	D279	↑	13:11	13:07	13:05	13:18		170 +
1.1 km	46.2 km	77.1 km	Descente rapide - Virage en épingle	D279	↑	13:12	13:09	13:06	13:20		136 -
0.2 km	46.4 km	76.9 km	Intersection: chemin de Ste Croix (VC) - Route de Carces (D279)	D279	↑	13:12	13:09	13:06	13:20		134 -
2.0 km	48.4 km	74.9 km	Intersection: Hameau de Fereau (VC) - Route de Carces (D279)	D279	↑	13:16	13:12	13:09	13:24		149 +
1.2 km	49.6 km	73.7 km	Intersection: Chemin des Gazans (VC) - Route de Carces (D279)	D279	↑	13:18	13:14	13:11	13:27		194 +
1.0 km	50.6 km	72.7 km	Intersection: Route de Carces (D279) - D23	D23	←	13:20	13:16	13:12	13:28		186 -
0.1 km	50.7 km	72.6 km	Sortie parking Abbaye du Thoronet	D79	↑	13:19	13:15	13:12	13:27		202 +
0.1 km	50.8 km	72.5 km	Début Zone de Ravitaillement + zone de délestage	ZV	D79	↑	13:19	13:15	13:12	ZV ZONE VERTE	203 +
1.6 km	52.4 km	70.9 km	Biopole de la Gagére - FIN de Ravitaillement + zone de délestage	D79	↑	13:22	13:18	13:15	13:31	ZV ZONE VERTE	259 +
2.4 km	54.8 km	68.5 km	Intersection D79 - D13	D13	↑	13:25	13:21	13:18	13:35		199 -
2.4 km	57.2 km	66.1 km	Intersection D13 - Route de Carces D24	D24	←	13:29	13:25	13:21	13:38		171 -
0.3 km	57.5 km	65.8 km	Intersection: Route du Lac - Route de Carces D24	D24	↑	13:29	13:25	13:21	13:39		183 +
4.4 km	61.9 km	61.4 km	Vins - Intersection chemin des Prés du Château (D2224) - D24	D24	↑	13:36	13:31	13:27	13:46		189 +
0.9 km	62.8 km	60.5 km	Vins - Intersection LE Grand Jardin - Route de Carces D24	D24	↑	13:37	13:33	13:29	13:48		190 +
0.1 km	62.9 km	60.4 km	Vins -Sprint 83	S	D24	↑	13:37	13:33	13:29	RUSH 1	190 -
0.8 km	63.7 km	59.6 km	Vins -Rte de Brignoles - Ch. De St Cristophe - Route de Carces (D24)	D24	↑	13:39	13:34	13:30	13:50		195 +
0.6 km	64.3 km	59.0 km	Intersection Rte de Vins (D24) - Route du Val (D224)	D224	→	13:40	13:35	13:31	13:51		196 +
0.3 km	64.6 km	58.7 km	Intersection Lotissement des Terres Brunes - Route du Val (D224)	D224	↑	13:40	13:36	13:31	13:51		213 +
1.7 km	66.3 km	57.0 km	Le Val : Inter Avenue du Roy René - Route du Val (D224)	D224	↑	13:44	13:39	13:34	13:55		253 +
1.2 km	67.5 km	55.8 km	Le Val : Inter Ch de St Georges - Ch des Fourhes- Route du Val (D224)	D224	↑	13:45	13:40	13:36	13:57		243 -
1.1 km	68.6 km	54.7 km	Le Val : Inter Ave Frédéric Mistral (D224) - Route du Val (D224)	D224	↑	13:47	13:42	13:37	13:59		239 -
0.3 km	68.9 km	54.4 km	Le Val : Inter rue de la république (D224) - Route du Jardin (D224)	D224	↑	13:47	13:42	13:38	13:59		243 +
0.1 km	69.0 km	54.3 km	Le Val : Inter Rue de la république (D224) - Rte de Brignoles (D554)	D554	→	13:47	13:42	13:38	13:59		242 -
0.2 km	69.2 km	54.1 km	Le Val :Rond Point Intersection D554 - D2028 - D28	D28	←	13:48	13:43	13:38	14:00		247 +
7.1 km	76.3 km	47.0 km	Station Les Adrechs GPM CA 2	D28	↑	14:00	13:54	13:49	14:13	GMP CA - 2	357 +
0.1 km	76.4 km	46.9 km	Début Zone de Ravitaillement + zone de délestage	ZV	D28	↑	14:00	13:54	13:49	ZV ZONE VERTE	356 -
1.0 km	77.4 km	45.9 km	FIN Zone de Ravitaillement + zone de délestage	D28	↑	14:02	13:56	13:51	14:15	ZV ZONE VERTE	355 -
0.2 km	77.6 km	45.7 km	Intersection D35 - D28	D28	→	14:02	13:56	13:51	14:15		349 -
0.9 km	78.5 km	44.8 km	Intersection Ancienne route de St Maximum - D28	D28	→	14:03	13:57	13:52	14:16		298 -
1.5 km	80.0 km	43.3 km	Bras ; Rond Point Chemin de la Brasque - Rte de Brignoles (D28)	D28	↑	14:05	13:59	13:54	14:19		285 -
0.2 km	80.2 km	43.1 km	Bras ; Inter. Rte de Brignoles (D28) - Mairie - Rte de Barjols (D34)	D34	→	14:05	13:59	13:54	14:19		280 -
8.4 km	88.6 km	34.7 km	Intersection D34 - D560	D560	←	14:17	14:11	14:05	14:32		218 -
3.5 km	92.1 km	31.2 km	Brue Auriac - Intersection D35 - D560 NOMBREUX RALENTISSEURS	D560	↑	14:23	14:16	14:10	14:39	Ralentisseurs	266 +
0.6 km	92.7 km	30.6 km	Brue Auriac -Ront Point de la Gare routiere D560	D560	↑	14:24	14:17	14:11	14:40		264 -
2.2 km	94.9 km	28.4 km	Intersection D560 - Route de Bras (D35)	D35	←	14:28	14:21	14:14	14:44		300 +
6.1 km	101.0 km	22.3 km	Inter . Rue o, Gérard (D35) - Rue Jules ferry (D28)	D28	←	14:36	14:29	14:22	14:54		264 -
0.7 km	101.7 km	21.6 km	Bras ; Inter. Rue Jules ferry (D28) - Mairie - Rte de Barjols (D34)	D34	←	14:38	14:30	14:23	14:55		280 +
4.9 km	106.6 km	16.7 km	Panneau Château Routas - -Sprint 83	S	D34	↑	14:45	14:37	14:30	RUSH 2	265 -
3.5 km	110.1 km	13.2 km	Intersection D34 - D560	D560	←	14:50	14:42	14:34	15:08		218 -
3.7 km	113.8 km	9.5 km	Brue Auriac - Intersection D35 - D560 NOMBREUX RALENTISSEURS	D560	↑	14:56	14:47	14:40	15:15		266 +
0.6 km	114.4 km	8.9 km	Brue Auriac -Ront Point de la Gare routiere D560	D560	↑	14:57	14:48	14:41	15:16		264 -
2.1 km	116.5 km	6.8 km	Intersection D560 - Route de Bras (D35)	D35	←	15:00	14:52	14:44	15:20		300 +
6.3 km	122.8 km	0.5 km	Inler . Rue o, Gérard (D35) - Rue Jules ferry (D28)	D28	←	15:09	15:00	14:52	15:30		264 -
0.4 km	123.2 km	0.1 km	Bras ; Inter. Rue Jules ferry (D28)-Rte de Barjols (D34)	D28	↑	15:10	15:01	14:53	15:31		280 +
0.5 km	123.3 km	0.0 km	Bras ; Mairie de Bras ARRIVEE	D28	↑	15:10	15:01	14:53	15:31	ARRIVEE	283 +



Plan de la Ville Départ



Plan de la Ville D'Arrivée





Points Particuliers

Point Kilometrique depuis Km 0	Drapeaux jaune	Lieux	Remarque
10.8 km / 28,6 km / 46,2 km	OUI	D279	Virage en ÉPINGLE
15.1 km / 32.9 km / 50.5 km	OUI	D279 - Après sortie du Monastère	Rétrécissement Pont en Sortie Virage
78.6 km	OUI	Après ch. Ancienne Route de St Maximun	Rétrécissement Pont en Sortie Virage sur D28
81.5 km / 103 km	OUI	Sur D34 - Route de Barjols - 200m Après intersection de la Mairie	Chicane en S et en dur (Trottoir)
92 Km / 113.6 km		Brue Auriac sur D560	Nombreux Ralentisseurs dans la traversée du Village

Instructions spécifiques concernant le départ de Cabasse

Phase 1

- **11h45** - Le **“Véhicule de Sécurité”** stationné Place Jean Dotto partira à 11h45.

Phase 2

- **Vers 11h50** : La **“Voiture Ouvreuse”**, stationnée Place Jean Dotto partira de 11h50 à 11h55, en compagnie des **“Motos de Sécurité Alpha et Bravo”**.
- En cas d'absence de signaleur, les **Motos « Bravo »** assureront la sécurité pendant leur progression.
 - Traverse des Mineurs, Rue Pasteur, Rue Georges Clemenceau, Place de la Libération D33, Rue Frédéric Mistral, Rue Portail de l'Olivier, Chemin des Vallons – Espa du 18 Juin 1962, Impasse du Tilleul, Qur Neuf
- La **“Moto de Sécurité Delta”** stationné Place Jean Dotto, est responsable de la fermeture de la route sur la D13, au départ de la voiture pilote à partir de 11h55.

Au moment où la **« Voiture Ouvreuse »** passe au niveau de la sortie du parking de la salle des fêtes.

Les véhicules de la **« Bulle AVANT »** quittent le parking de la salle des fêtes.

(Voiture presse, Voiture avant dépannage neutre, Voiture juge à l'arrivée, Moto porteuse, Commissaire avant, Moto ardoisier, Voiture du Directeur de Course).

- Il est demandé à toute la bulle de rouler à une vitesse modérée et de ne pas se stationner sur le parcours. La voiture pilote les doublera dès qu'elle aura atteint le parking de la salle des fêtes.

Phase 3

- **11h58** : La **“Voiture Pilote et les Motos de Sécurité Charlie”** stationnées Place Jean Dotto prennent le départ, suivis du peloton.
- Lorsque la **Voiture Pilote** arrive, les **“Motos de Sécurité Bravo”** prennent du champ.
- La **Moto Arbitre**, depuis le départ devant la Mairie, bloque le peloton.
- Le **“Véhicule du Président du Jury”** (qui sera stationné devant la mairie) ferme le convoi
- Accompagne de la **Moto de Sécurité DELTA**
- Après le passage du peloton et du président du Jury, au niveau de la sortie du parking de la salle des fêtes, la **« Bulle Arrière »** prend place, (Voiture Neutre, Arbitre 1-2-3, Médecin, Véhicules des DS, Ambulances, Voiture balai, Moto Delta et Echo)

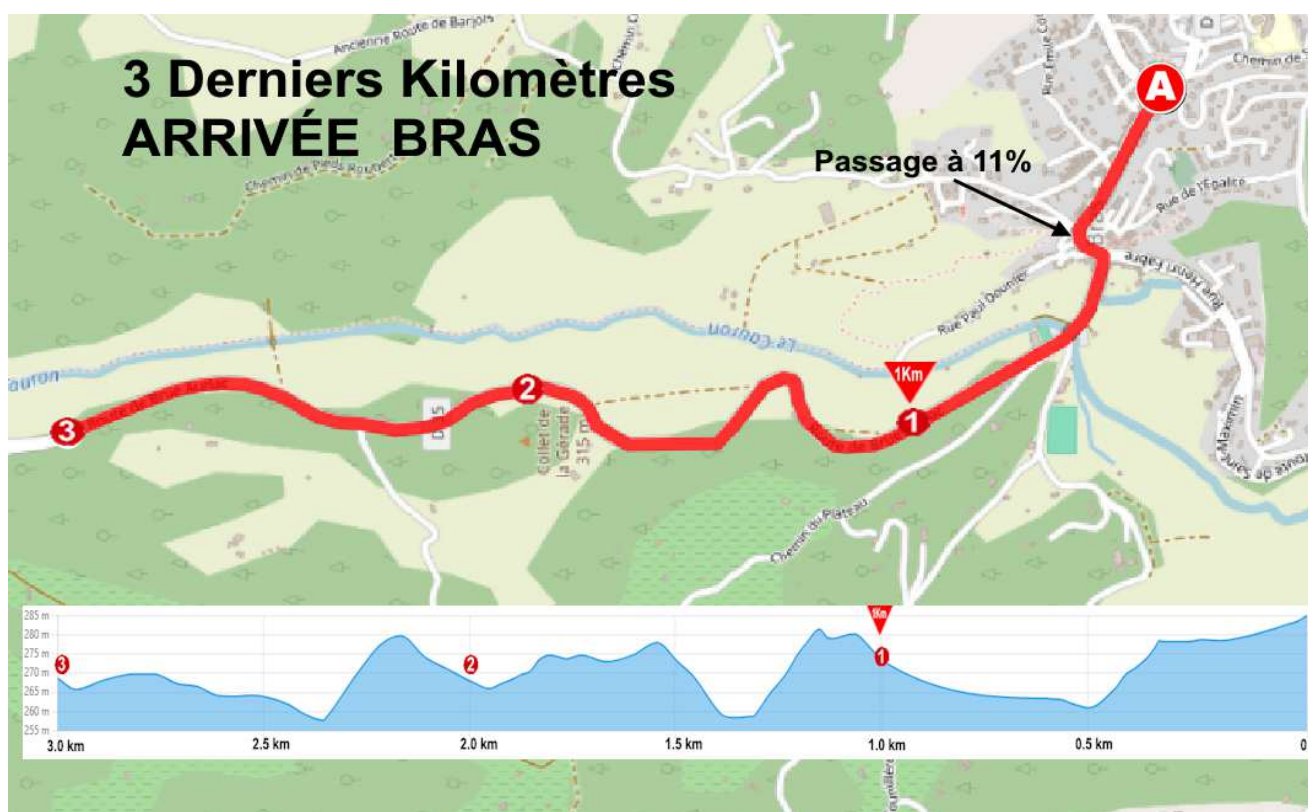


Informations Pratiques

Infos pratiques


DÉPART – Cabasse		
Permanence (dossards) :	9h00 à 11h00	Salle des fêtes Allée Marcel Pagnol
Réunion Motards sécurité et de tout les Chauffeurs	10h45	
Réunion des Directeurs Sportifs :	11h00	
Présentation des équipes et signatures des coureurs :	11H00/11H45	Place de la république - Devant la Mairie
Appel des coureurs :	11h50	
Départ fictif :	12h00	
Départ réel km 0 :	12h02	A 1 km du départ fictif sur D13, au niveau de l'Aire de Camping - Car Park
ARRIVÉE - Bras		
Arrivée	Vers 15h00	Rue jean Jaurès – devant la Mairie
Déviation DS		450 m avant la ligne d'Arrivée, à droite par D28 - Anc. Ch. Du Val à St Maximin – D28 vers parking avant la Mairie
Protocole (Camion podium)		Rue jean Jaurès – devant la Mairie
Contrôle Médicale		Salle du Conseil à la Mairie
Permanence et Réception		Salle du Conseil à la Mairie

Parcours et Profil des 3 Derniers Km



PARTENAIRES DES 23èmes BOUCLES DU HAUT-VAR


VILLES ÉTAPES



AUPS



BRAS




CABASSE




GINASSERVIS



LES SALLES-
SUR-VERDON



MOISSAC-
BELLEVUE



RÉGUSSE



SALERNES



TOURTOUR



VARAGES

PARTENAIRES INSTITUTIONNELS



PARTENAIRES MAJEURS



AUPS - BARJOLS



Agence d'Aups,
La Verdière



synETHIS
GROUPE AUTOMOBILE

PARTENAIRES TECHNIQUES & TERRITORIAUX



PARTENAIRES MÉDIAS



AVEC LE CONCOURS DE

